



REGIONE MOLISE

SERVIZIO DI PROTEZIONE CIVILE

CENTRO FUNZIONALE DECENTRATO DEL MOLISE



Direttiva del Presidente del Consiglio dei Ministri del 27.02.2004 "Indirizzi operativi per la gestione organizzativa e funzionale del Sistema di Allertamento Nazionale e Regionale per il rischio idrogeologico e idraulico ai fini di Protezione Civile" - DGR Molise N° 78 del 19.02.2018 "Sistema di Allertamento Multi-Rischio della Regione Molise"

Bollettino di Vigilanza

num. 3 del 03/01/2019

IL PREVISORE:
DI SISTO MASSIMILIANO

Inizio validità ore 14:00 L.T. del 03/01/2019

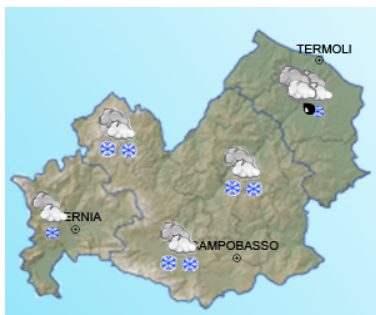
Fine validità ore 23:59 L.T. del 04/01/2019

Prossimo aggiornamento ore 14:00 L.T. del 04/01/2019

Previsione sinottica

Un'ampia area depressionaria sull'Europa orientale guida, lungo il suo bordo occidentale, aria fredda di origine artica verso l'Italia. Le intense correnti fredde, provenienti dal Nord Europa, continuano ad investire la Penisola, determinando intensa ventilazione dai quadranti settentrionali, un generale sensibile calo delle temperature e precipitazioni a carattere nevoso, fino a quote basse o di pianura, sulle regioni centromeridionali adriatiche e, localmente, sui restanti settori meridionali. Tempo stabile e ventoso altrove.

Previsione meteorologica per oggi 03/01/2019 fino alle ore 23:59 L.T.



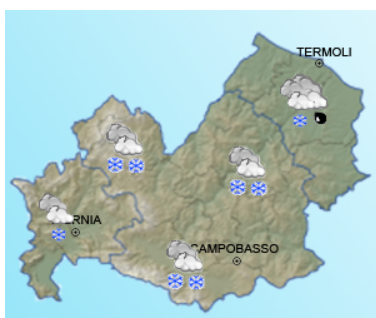
Stato del cielo: Nuvoloso con nevicata da isolate a sparse fino a quote di bassa collina con cumulate localmente moderate.

Temperature: In diminuzione.

Venti: Forti settentrionali con raffiche di burrasca.

Mare: Molto mosso.

Previsione meteorologica per domani 04/01/2019 fino alle ore 23:59 L.T.



Stato del cielo: Nemicata sparse a tutte le quote con fenomeni più intensi nella prima parte della giornata.

Temperature: Senza variazioni significative, con diffuse gelate notturne.

Venti: Inizialmente forti settentrionali in graduale attenuazione.

Mare: Da molto mosso a mosso.

Tendenza

Previsione per il 03/01/2019 (+2D)

Sabato residue precipitazioni nevose in esaurimento nel corso della giornata.



C.DA SELVA DEL CAMPO, SNC - 86020 CAMPOCHIARO (CB)
SALA OPERATIVA 0874.7791 NUMERO VERDE PER L'EMERGENZA 800 120 021
centro.funzionale@mail.regione.molise.it sala.operativa@protezionecivile.molise.it
regionemolise@cert.regione.molise.it sala.operativa@pec.protezionecivile.molise.it



Direttiva del Presidente del Consiglio dei Ministri del 27.02.2004 "Indirizzi operativi per la gestione organizzativa e funzionale del Sistema di Allertamento Nazionale e Regionale per il rischio idrogeologico e idraulico ai fini di Protezione Civile" - DGR Molise N° 78 del 19.02.2018 "Sistema di Allertamento Multi-Rischio della Regione Molise"

Bollettino di Sintesi delle Criticità

IL PREVISORE:
DI SISTO MASSIMILIANO

Inizio validità ore 14:00 L.T. del 03/01/2019

Fine validità ore 23:59 L.T. del 03/01/2019

Prossimo aggiornamento ore 14:00 L.T. del 04/01/2019

Premesso che:

E' in corso un Avviso di Allerta

Il Centro Funzionale della Regione Molise:

- Sulla base della previsione sinottica sull'Italia e della previsione quantitativa di precipitazione per le zone di vigilanza meteorologica emesse in data odierna dal Settore Meteo del Centro Funzionale Centrale del Dipartimento della Protezione Civile;

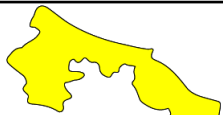
- Sulla base dei dati disponibili registrati dalla rete di monitoraggio meteoidropluviometrica nelle ultime 24 ore;

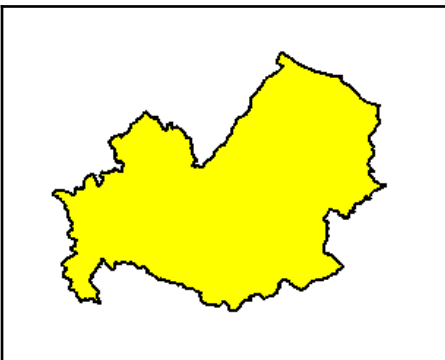
- Sulla base del Bollettino Valanghe, emesso in data odierna dal Servizio Meteomont dell'Arma dei Carabinieri per l'area denominata "Appennino Molisano"

Valuta le seguenti criticità:

oggi

|  | Zone di Allerta | | | |
|--|---------------------------|--------|--------|--------|
| | Tipo Criticità | A | B | C |
| | Idrogeologica | Verde | Verde | Verde |
| | Idraulica | Verde | Verde | Verde |
| | Temporalì | Verde | Verde | Verde |
| | Vento | Giallo | Giallo | Giallo |
| | Neve e neve a bassa quota | Giallo | Giallo | Giallo |

|  | Zone di Allerta | |
|---|-----------------|-------------------|
| | Tipo Criticità | Litorale Molisano |
| | Moto ondoso | Giallo |

|  | Zone di Allerta | |
|---|-----------------|--------------------|
| | Tipo Criticità | Appennino molisano |
| | Valanghe | Giallo |

SCALA EUROPEA DEL GRADO DI PERICOLO VALANGHE EUROPEAN AVALANCHE WARNING SERVICE



per maggiori dettagli sulla previsione neve e valanghe Meteomont: www.meteomont.gov.it



C.DA SELVA DEL CAMPO, SNC - 86020 CAMPOCHIARO (CB)

SALA OPERATIVA 0874.7791

NUMERO VERDE PER L'EMERGENZA 800 120 021

centro.funzionale@mail.regione.molise.it

sala.operativa@protezionecivile.molise.it

regionemolise@cert.regione.molise.it

sala.operativa@pec.protezionecivile.molise.it



REGIONE MOLISE

SERVIZIO DI PROTEZIONE CIVILE

CENTRO FUNZIONALE DECENTRATO DEL MOLISE



Direttiva del Presidente del Consiglio dei Ministri del 27.02.2004 "Indirizzi operativi per la gestione organizzativa e funzionale del Sistema di Allertamento Nazionale e Regionale per il rischio idrogeologico e idraulico ai fini di Protezione Civile" - DGR Molise N° 78 del 19.02.2018 "Sistema di Allertamento Multi-Rischio della Regione Molise"

IL PREVISORE: DI SISTO MASSIMILIANO

| |
|--|
| Inizio validità ore 00:00 L.T. del 04/01/2019 |
| Fine validità ore 23:59 L.T. del 04/01/2019 |
| Prossimo aggiornamento ore 14:00 L.T. del 04/01/2019 |

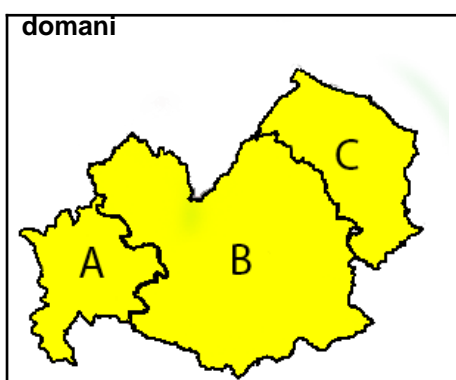
Premesso che:

E' in corso un Avviso di Allerta

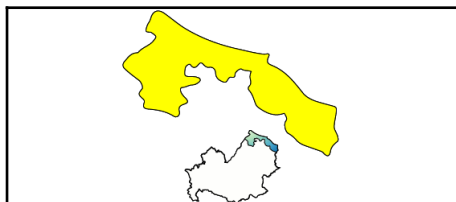
Il Centro Funzionale della Regione Molise:

- Sulla base della previsione sinottica sull'Italia e della previsione quantitativa di precipitazione per le zone di vigilanza meteorologica emesse in data odierna dal Settore Meteo del Centro Funzionale Centrale del Dipartimento della Protezione Civile;
- Sulla base dei dati disponibili registrati dalla rete di monitoraggio meteoidropluviometrica nelle ultime 24 ore;
- Sulla base del Bollettino Valanghe, emesso in data odierna dal Servizio MeteoMont dell'Arma dei Carabinieri per l'area denominata "Appennino Molisano"

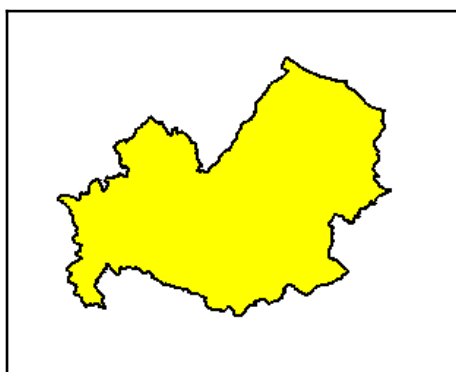
Valuta le seguenti criticità:



| Tipo Criticità | Zone di Allerta | | |
|---------------------------|-----------------|--------|--------|
| | A | B | C |
| Idrogeologica | Verde | Verde | Verde |
| Idraulica | Verde | Verde | Verde |
| Temporalì | Verde | Verde | Verde |
| Vento | Giallo | Giallo | Giallo |
| Neve e neve a bassa quota | Giallo | Giallo | Giallo |



| Zone di Allerta | |
|-----------------|-------------------|
| Tipo Criticità | Litorale Molisano |
| Moto ondoso | Giallo |



| Zone di Allerta | |
|-----------------|--------------------|
| Tipo Criticità | Appennino molisano |
| Valanghe | Giallo |



per maggiori dettagli sulla previsione neve e valanghe MeteoMont: www.meteomont.gov.it

REGIONE MOLISE GIUNTA REGIONALE
Protocollo Partenza N. 772/2019 del 03-01-2019
Doc. Principale - Copia Del Documento Firmato Digitalmente



C.DA SELVA DEL CAMPO, SNC - 86020 CAMPOCHIARO (CB)
SALA OPERATIVA 0874.7791 NUMERO VERDE PER L'EMERGENZA 800 120 021
centro.funzionale@mail.regione.molise.it sala.operativa@protezionecivile.molise.it
regionemolise@cert.regione.molise.it sala.operativa@pec.protezionecivile.molise.it



REGIONE MOLISE

SERVIZIO DI PROTEZIONE CIVILE

CENTRO FUNZIONALE DECENTRATO DEL MOLISE



Direttiva del Presidente del Consiglio dei Ministri del 27.02.2004 "Indirizzi operativi per la gestione organizzativa e funzionale del Sistema di Allertamento Nazionale e Regionale per il rischio idrogeologico e idraulico ai fini di Protezione Civile" - DGR Molise N° 78 del 19.02.2018 "Sistema di Allertamento Multi-Rischio della Regione Molise"

Analizzati i prodotti di previsione meteorologica relativi al documento Previsione Sinottica sull'Italia e la Previsione Quantitativa di precipitazione per le zone di vigilanza meteorologica emesse dal Dipartimento della Protezione Civile, Centro Funzionale Centrale, Settore Meteo, si trasmettono le valutazioni formulate dal Centro Funzionale Decentrato del Molise per il territorio regionale, contenute nell'allegato Bollettino di Vigilanza Regionale.

Pertanto si invitano i soggetti in indirizzo per i rispettivi adempimenti posti a loro carico, a voler adottare le iniziative più opportune.

Eventuali ulteriori comunicazioni saranno inoltrate in relazione all'evoluzione delle condizioni meteorologiche.

Il presente Bollettino di vigilanza è consultabile sul sito web: www.protezionecivile.molise.it.

**IL DIRETTORE DEL SERVIZIO DI
PROTEZIONE CIVILE
PITASSI GIUSEPPE**

(DOCUMENTO INFORMATICO SOTTOSCRITTO CON FIRMA
DIGITALE AI SENSI DELL'ART. 24 DEL D.LGS. 07/03/2005,82)

Lista distribuzione bollettino

Dipartimento Nazionale della Protezione Civile

Presidente della Giunta Regionale

Prefetture (Campobasso e Isernia)

Province (Campobasso e Isernia)

A.S.R.E.M.

Consorzi di Bonifica Piana di Venafro, Destra Trigno-Basso Biferno, Larinese-Basso Biferno, Integrale Larinese

Consorzi per lo Sviluppo Industriale di Campobasso-Bojano, Valle del Biferno, Isernia-Venafro

Molise Acque - Consorzio Capitanata

A tutti i Comuni della Regione Molise

Comando Regionale Carabinieri Forestale Abruzzo e Molise

Ufficio Territoriale Biodiversità Carabinieri Forestali

Parco Nazionale Abruzzo Lazio e Molise - Settore Mainarde

Direzione Regionale VV.F.

Capitaneria di Porto (Termoli)

Anas - Società Autostrade - Trenitalia - Enel - SGM Rete Gas - Telecom - SEA - RFI



C.DA SELVA DEL CAMPO, SNC - 86020 CAMPOCHIARO (CB)
SALA OPERATIVA 0874.7791 NUMERO VERDE PER L'EMERGENZA 800 120 021
centro.funzionale@mail.regione.molise.it sala.operativa@protezionecivile.molise.it
regionemolise@cert.regione.molise.it sala.operativa@pec.protezionecivile.molise.it