



REGIONE MOLISE

SERVIZIO DI PROTEZIONE CIVILE

CENTRO FUNZIONALE DECENTRATO DEL MOLISE



Direttiva del Presidente del Consiglio dei Ministri del 27.02.2004 "Indirizzi operativi per la gestione organizzativa e funzionale del Sistema di Allertamento Nazionale e Regionale per il rischio idrogeologico e idraulico ai fini di Protezione Civile" - DGR Molise N° 78 del 19.02.2018 "Sistema di Allertamento Multi-Rischio della Regione Molise"

Bollettino di Vigilanza

num. 2 del 02/01/2019

IL PREVISORE:
ANTONECCHIA DIEGO

Inizio validità ore 14:00 L.T. del 02/01/2019
Fine validità ore 23:59 L.T. del 03/01/2019
Prossimo aggiornamento ore 14:00 L.T. del 03/01/2019

Previsione sinottica

Un intenso flusso di correnti fredde provenienti dal nord Europa investe la nostra Penisola determinando intensa ventilazione sui settori alpini, in graduale estensione all'intero Territorio. Dal pomeriggio di oggi è previsto, altresì, l'arrivo di un impulso perturbato dai Balcani, che porterà un progressivo calo delle temperature, con precipitazioni anche nevose sul medio versante adriatico e localmente sul meridione. Le neviccate dapprima a quote alto collinari, subiranno un abbassamento fino a giungere, nella prossima notte e nella giornata di domani, al livello del mare sul versante adriatico.

Previsione meteorologica per oggi 02/01/2019 fino alle ore 23:59 L.T.



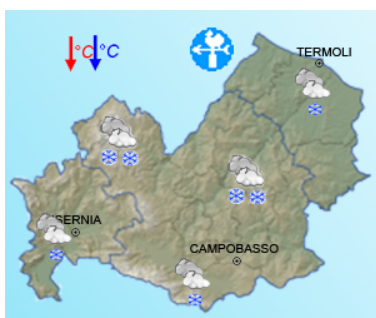
Stato del cielo: nuvolosità in generale aumento nel corso della giornata con precipitazioni da isolate a sparse, anche a carattere di rovescio o temporale, con quantitativi cumulati da deboli a puntualmente moderati sui settori centro-orientali. I fenomeni assumeranno carattere nevoso inizialmente dai 600m slm fino a quota di pianura in generale diminuzione.

Temperature: in generale diminuzione.

Venti: tendenti a rinforzare fino a forti dai quadranti settentrionali.

Mare: molto mosso.

Previsione meteorologica per domani 03/01/2019 fino alle ore 23:59 L.T.



Stato del cielo: nuvoloso con precipitazioni nevose generalmente a quote basse, sino a livello del mare, con apporti al suolo da deboli a moderati.

Temperature: in ulteriore diminuzione.

Venti: forti settentrionali, con locali raffiche di burrasca.

Mare: molto mosso tendente ad agitato.

Tendenza

Previsione per il 02/01/2019 (+2D)

Dopodomani lo scenario non subirà variazioni particolari con persistenza di fenomeni nevosi fino a quote basse.



C.DA SELVA DEL CAMPO, SNC - 86020 CAMPOCHIARO (CB)
SALA OPERATIVA 0874.7791 NUMERO VERDE PER L'EMERGENZA 800 120 021
centro.funzionale@mail.regione.molise.it sala.operativa@protezionecivile.molise.it
regionemolise@cert.regione.molise.it sala.operativa@pec.protezionecivile.molise.it



Direttiva del Presidente del Consiglio dei Ministri del 27.02.2004 "Indirizzi operativi per la gestione organizzativa e funzionale del Sistema di Allertamento Nazionale e Regionale per il rischio idrogeologico e idraulico ai fini di Protezione Civile" - DGR Molise N° 78 del 19.02.2018 "Sistema di Allertamento Multi-Rischio della Regione Molise"

Bollettino di Sintesi delle Criticità

IL PREVISORE:
ANTONECCHIA DIEGO

Inizio validità ore 14:00 L.T. del 02/01/2019

Fine validità ore 23:59 L.T. del 02/01/2019

Prossimo aggiornamento ore 14:00 L.T. del 03/01/2019

Premesso che:

E' in corso un Avviso di Allerta

Il Centro Funzionale della Regione Molise:

- Sulla base della previsione sinottica sull'Italia e della previsione quantitativa di precipitazione per le zone di vigilanza meteorologica emesse in data odierna dal Settore Meteo del Centro Funzionale Centrale del Dipartimento della Protezione Civile;

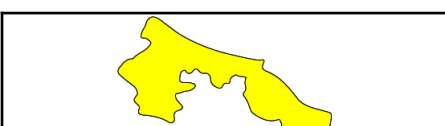
- Sulla base dei dati disponibili registrati dalla rete di monitoraggio meteoidropluviometrica nelle ultime 24 ore;

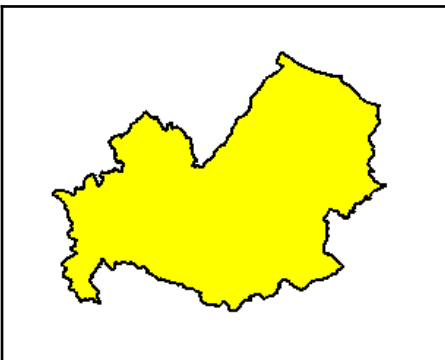
- Sulla base del Bollettino Valanghe, emesso in data odierna dal Servizio Meteomont dell'Arma dei Carabinieri per l'area denominata "Appennino Molisano"

Valuta le seguenti criticità:

oggi

	Zone di Allerta			
	Tipo Criticità	A	B	C
	Idrogeologica	Verde	Giallo	Giallo
	Idraulica	Verde	Verde	Verde
	Temporalì	Verde	Giallo	Giallo
	Vento	Giallo	Giallo	Giallo
	Neve e neve a bassa quota	Giallo	Giallo	Arancione

	Zone di Allerta	
	Tipo Criticità	Litorale Molisano
	Moto ondoso	Giallo

	Zone di Allerta	
	Tipo Criticità	Appennino molisano
	Valanghe	Giallo

SCALA EUROPEA DEL GRADO DI PERICOLO VALANGHE EUROPEAN AVALANCHE WARNING SERVICE



per maggiori dettagli sulla previsione neve e valanghe Meteomont: www.meteomont.gov.it



C.DA SELVA DEL CAMPO, SNC - 86020 CAMPOCHIARO (CB)

SALA OPERATIVA 0874.7791

NUMERO VERDE PER L'EMERGENZA 800 120 021

centro.funzionale@mail.regione.molise.it

sala.operativa@protezionecivile.molise.it

regionemolise@cert.regione.molise.it

sala.operativa@pec.protezionecivile.molise.it



REGIONE MOLISE

SERVIZIO DI PROTEZIONE CIVILE

CENTRO FUNZIONALE DECENTRATO DEL MOLISE



Direttiva del Presidente del Consiglio dei Ministri del 27.02.2004 "Indirizzi operativi per la gestione organizzativa e funzionale del Sistema di Allertamento Nazionale e Regionale per il rischio idrogeologico e idraulico ai fini di Protezione Civile" - DGR Molise N° 78 del 19.02.2018 "Sistema di Allertamento Multi-Rischio della Regione Molise"

IL PREVISORE:
ANTONECCHIA DIEGO

Inizio validità ore 00:00 L.T. del 03/01/2019
Fine validità ore 23:59 L.T. del 03/01/2019
Prossimo aggiornamento ore 14:00 L.T. del 03/01/2019

Premesso che:

E' in corso un Avviso di Allerta

Il Centro Funzionale della Regione Molise:

- Sulla base della previsione sinottica sull'Italia e della previsione quantitativa di precipitazione per le zone di vigilanza meteorologica emesse in data odierna dal Settore Meteo del Centro Funzionale Centrale del Dipartimento della Protezione Civile;
- Sulla base dei dati disponibili registrati dalla rete di monitoraggio meteoidropluviometrica nelle ultime 24 ore;
- Sulla base del Bollettino Valanghe, emesso in data odierna dal Servizio Meteomont dell'Arma dei Carabinieri per l'area denominata "Appennino Molisano"

Valuta le seguenti criticità:

domani	Zone di Allerta			
	Tipo Criticità	A	B	C
	Idrogeologica	Verde	Giallo	Giallo
	Idraulica	Verde	Verde	Verde
	Temporal	Verde	Giallo	Giallo
	Vento	Giallo	Giallo	Giallo
	Neve e neve a bassa quota	Giallo	Giallo	Arancione
	Zone di Allerta			
	Tipo Criticità	Litorale Molisano		
	Moto ondoso	Giallo		
	Zone di Allerta			
	Tipo Criticità	Appennino molisano		
	Valanghe	Giallo		



per maggiori dettagli sulla previsione neve e valanghe Meteomont: www.meteomont.gov.it



C.DA SELVA DEL CAMPO, SNC - 86020 CAMPOCHIARO (CB)
 SALA OPERATIVA 0874.7791 NUMERO VERDE PER L'EMERGENZA 800 120 021
centro.funzionale@mail.regione.molise.it sala.operativa@protezionecivile.molise.it
regionemolise@cert.regione.molise.it sala.operativa@pec.protezionecivile.molise.it

REGIONE MOLISE GIUNTA REGIONALE
 Protocollo Partenza N. 333/2019 del 02-01-2019
 Doc. Principale - Copia Del Documento Firmato Digitalmente



REGIONE MOLISE

SERVIZIO DI PROTEZIONE CIVILE

CENTRO FUNZIONALE DECENTRATO DEL MOLISE



Direttiva del Presidente del Consiglio dei Ministri del 27.02.2004 "Indirizzi operativi per la gestione organizzativa e funzionale del Sistema di Allertamento Nazionale e Regionale per il rischio idrogeologico e idraulico ai fini di Protezione Civile" - DGR Molise N° 78 del 19.02.2018 "Sistema di Allertamento Multi-Rischio della Regione Molise"

Analizzati i prodotti di previsione meteorologica relativi al documento Previsione Sinottica sull'Italia e la Previsione Quantitativa di precipitazione per le zone di vigilanza meteorologica emesse dal Dipartimento della Protezione Civile, Centro Funzionale Centrale, Settore Meteo, si trasmettono le valutazioni formulate dal Centro Funzionale Decentrato del Molise per il territorio regionale, contenute nell'allegato Bollettino di Vigilanza Regionale.

Pertanto si invitano i soggetti in indirizzo per i rispettivi adempimenti posti a loro carico, a voler adottare le iniziative più opportune.

Eventuali ulteriori comunicazioni saranno inoltrate in relazione all'evoluzione delle condizioni meteorologiche.

Il presente Bollettino di vigilanza è consultabile sul sito web: www.protezionecivile.molise.it.

**IL DIRETTORE DEL SERVIZIO DI
PROTEZIONE CIVILE
PITASSI GIUSEPPE**

(DOCUMENTO INFORMATICO SOTTOSCRITTO CON FIRMA
DIGITALE AI SENSI DELL'ART. 24 DEL D.LGS. 07/03/2005,82)

Lista distribuzione bollettino

Dipartimento Nazionale della Protezione Civile

Presidente della Giunta Regionale

Prefetture (Campobasso e Isernia)

Province (Campobasso e Isernia)

A.S.R.E.M.

Consorzi di Bonifica Piana di Venafro, Destra Trigno-Basso Biferno, Larinese-Basso Biferno, Integrale Larinese

Consorzi per lo Sviluppo Industriale di Campobasso-Bojano, Valle del Biferno, Isernia-Venafro

Molise Acque - Consorzio Capitanata

A tutti i Comuni della Regione Molise

Comando Regionale Carabinieri Forestale Abruzzo e Molise

Ufficio Territoriale Biodiversità Carabinieri Forestali

Parco Nazionale Abruzzo Lazio e Molise - Settore Mainarde

Direzione Regionale VV.F.

Capitaneria di Porto (Termoli)

Anas - Società Autostrade - Trenitalia - Enel - SGM Rete Gas - Telecom - SEA - RFI



C.DA SELVA DEL CAMPO, SNC - 86020 CAMPOCHIARO (CB)
SALA OPERATIVA 0874.7791 NUMERO VERDE PER L'EMERGENZA 800 120 021
centro.funzionale@mail.regione.molise.it sala.operativa@protezionecivile.molise.it
regionemolise@cert.regione.molise.it sala.operativa@pec.protezionecivile.molise.it