

visti e/o pareri:
(event. opone)



L'IMPRESA
DE FRANCESCO COSTRUZIONI s.a.s.

DATA LUGLIO 2017

aggiornamenti: **COMUNE DI TERMOLI (CB)**

STATO DI FATTO
 STATO DI PROGETTO

PROGETTO DEFINITIVO FINANZA DI PROGETTO RELATIVO AD UN SISTEMA INTEGRATO PER LA VIABILITA' E MOBILITA' SOSTENIBILE

TITOLO TAVOLA
ELABORATI PER LA VERIFICA DI COMPATIBILITA' GEOMORFOLOGICA AI SENSI DELL' ART.89 DPR 380/2001

TAV. **EG/24**

Stralcio tavola D2 del vigente P.R.G. con inserimento dell'area AR1 - ambito di riqualificazione urbana P.zza S. Antonio - Area Pozzo Dolce - Tunnel di raccordo stradale porto e lungomare nord

I°	II°	III°	IV°	V°	VI°	VII°	scala
P008	D	EG24	AR	PP	GI	A	

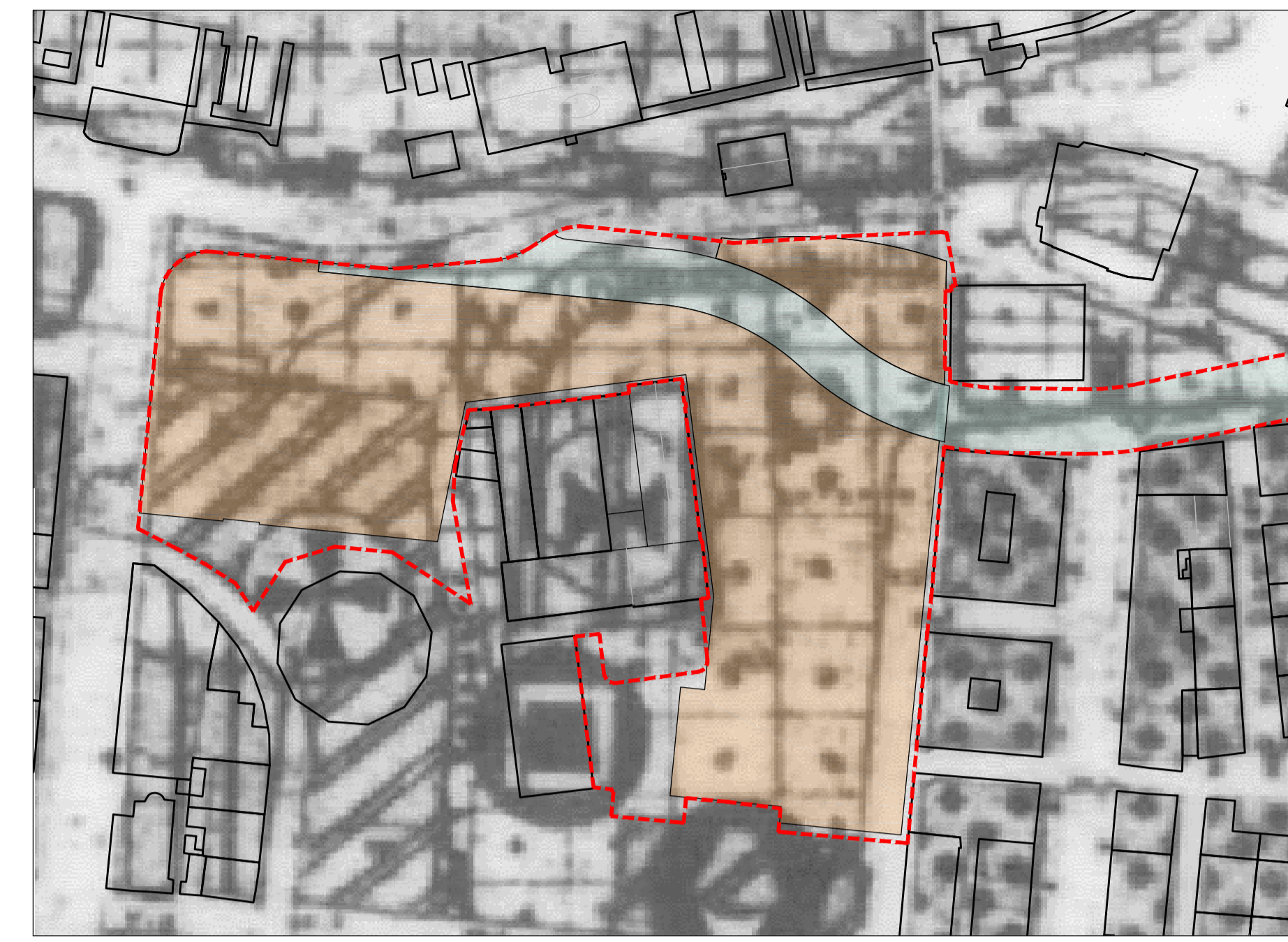
I PROGETTISTI
R.T.P.
Arch. Gianluca DI DONATO capogruppo
Ing. Umberto DI CRISTINZI
Geol. Nicola TULLO
Archaeol. Annalisa D'ONOFRIO
giovane professionista Michele ANTENUCCI

REVISIONE	DATA	DESCRIZIONE REVISIONE	REDATTO	VERIFICATO	APPROVATO
A	20/09/2017	EMISSIONE	OCCHIONERO	D'ANDREA	DI-DONATO
B	DATA				
C	DATA				

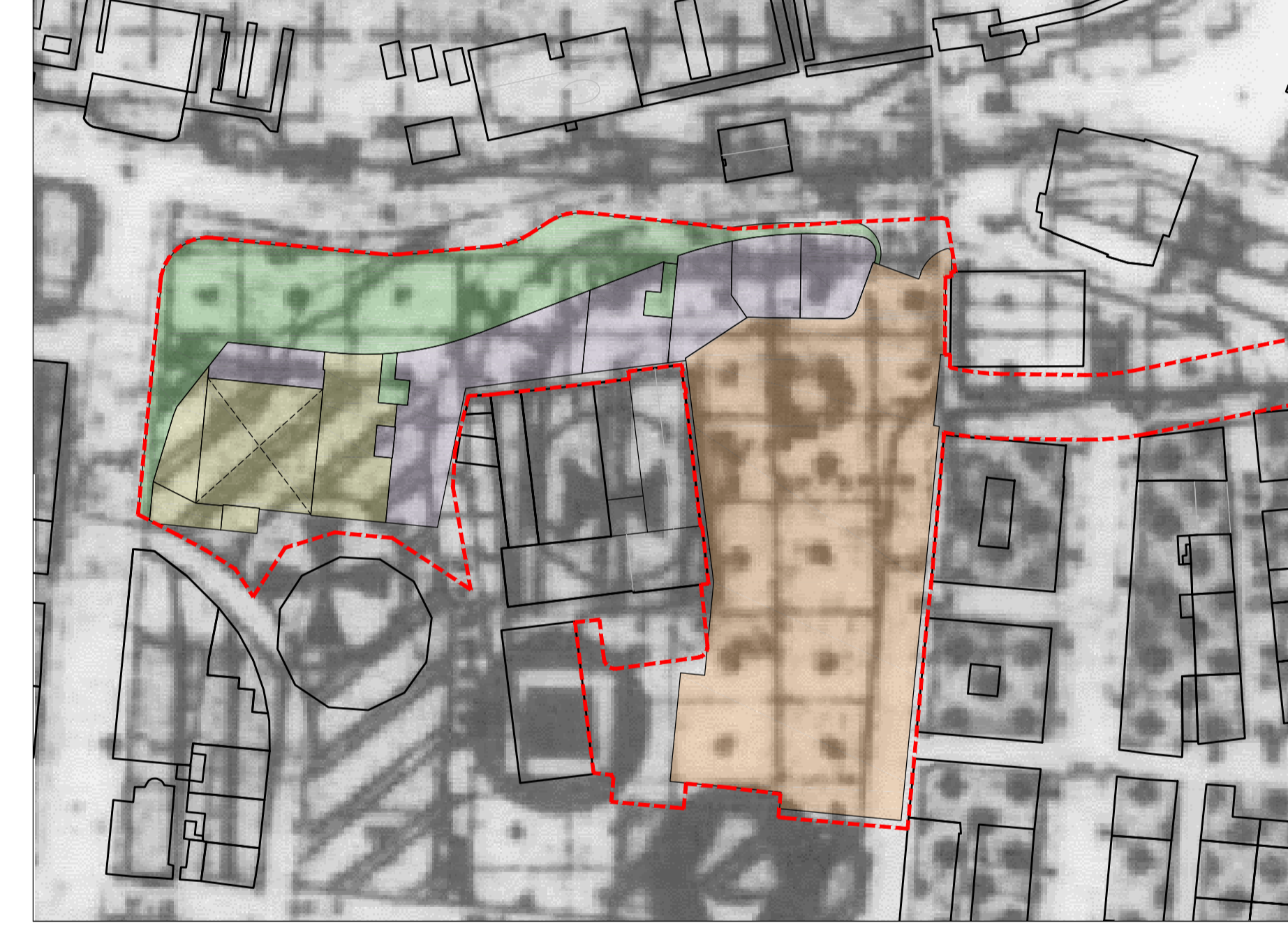
Tutti i diritti sono riservati. È vietata qualsiasi utilizzazione, totale o parziale, senza previa autorizzazione

- N.T.A. DESTINAZIONI D'USO**
- AREA DI INTERVENTO
 - PARCHEGGI PUBBLICI
Aree a destinazione pubblica, ad uso parcheggio; i singoli livelli di piano devono rispettivamente assicurare le dotazioni minime di superfici previste nelle tabelle corrispondenti di cui alla Tav EG23
 - NUOVA SEDE STRADALE
Area interessata dal passante interrato; è vietata qualsiasi costruzione anche a carattere provvisorio.
 - ATTREZZATURE DI INTERESSE COLLETTIVO
Aree per attrezzature culturali ad uso pubblico con annessi servizi (teatri, auditorium, cinematografi, sale da spettacolo)
 - ATTIVITA' COMMERCIALI
Aree a destinazione privata ad uso commerciale. I singoli livelli di piano potranno sviluppare rispettivamente le superfici massime così come indicate nelle tabelle corrispondenti di cui alla Tav EG23
 - SPAZI PUBBLICI / AREE VERDI / PERCORSI PEDONALI
Aree a destinazione pubblica attrezzata ad uso giardino piantumate con essenze vegetali autoctone; i singoli livelli di piano devono rispettivamente assicurare le dotazioni minime di superfici previste nelle tabelle corrispondenti di cui alla Tav EG23
 - STRUTTURE RICETTIVE
Aree a destinazione privata ad uso ricettivo/turistico (alberghieri e paraalberghieri); i singoli livelli di piano devono rispettivamente assicurare le dotazioni massime di superfici previste nelle tabelle corrispondenti di cui alla Tav EG23
 - PARCHEGGI PRIVATI
Aree a destinazione privata ad uso parcheggio e/o box auto; i singoli livelli di piano devono rispettivamente assicurare le dotazioni minime di superfici previste nelle tabelle corrispondenti di cui alla Tav EG23

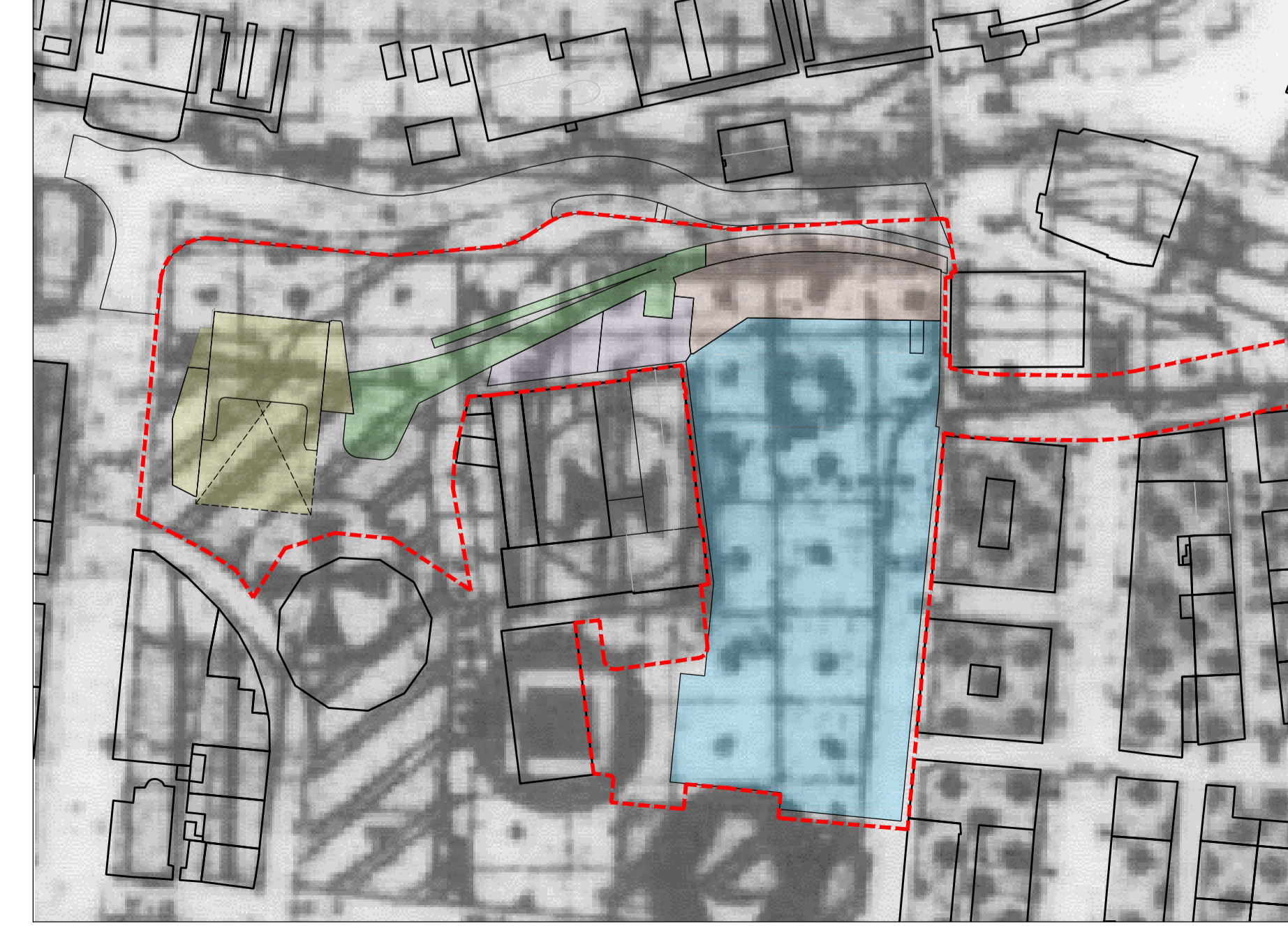
DESTINAZIONI D'USO - LIVELLO 0



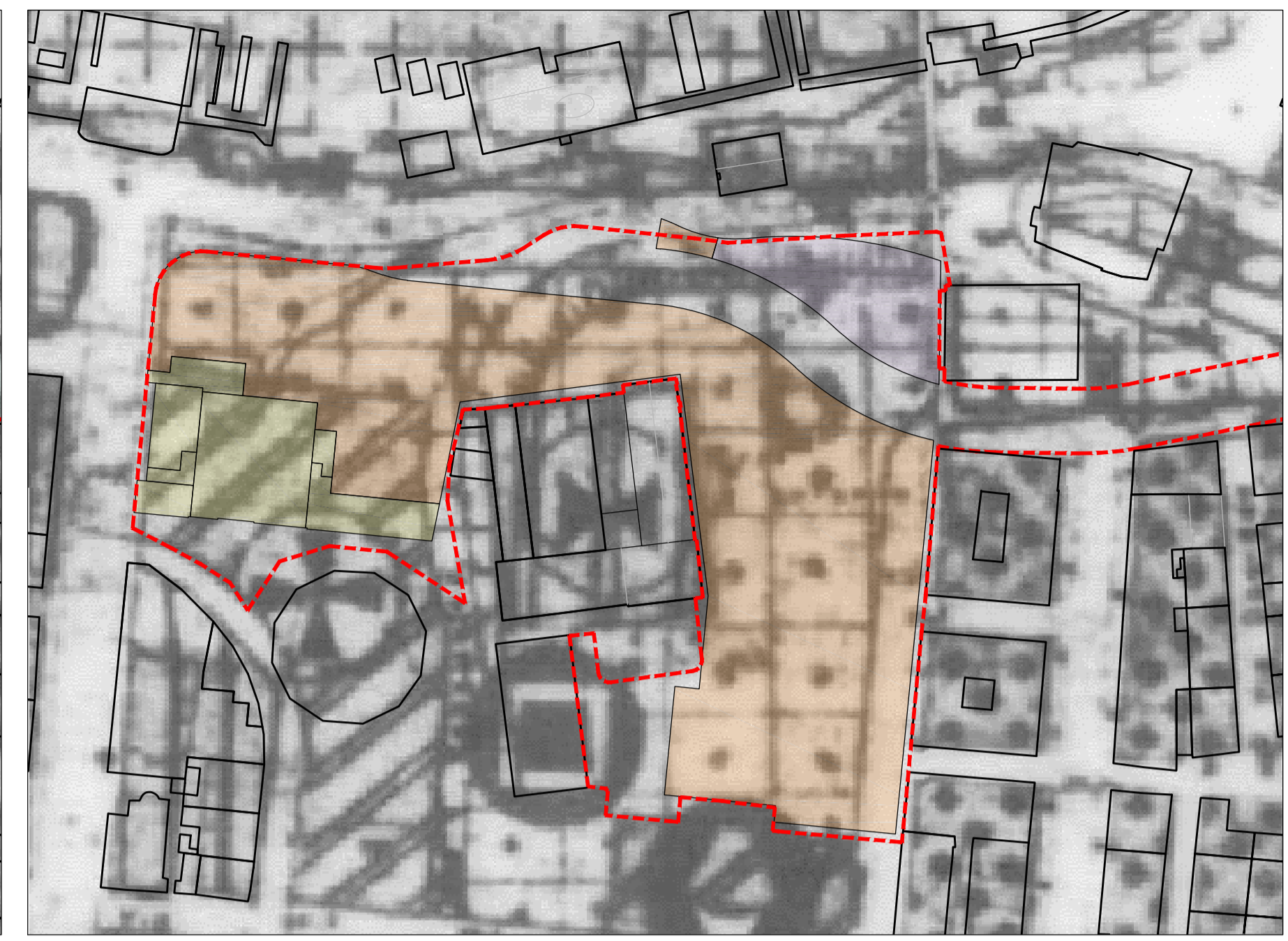
DESTINAZIONI D'USO - LIVELLO 2



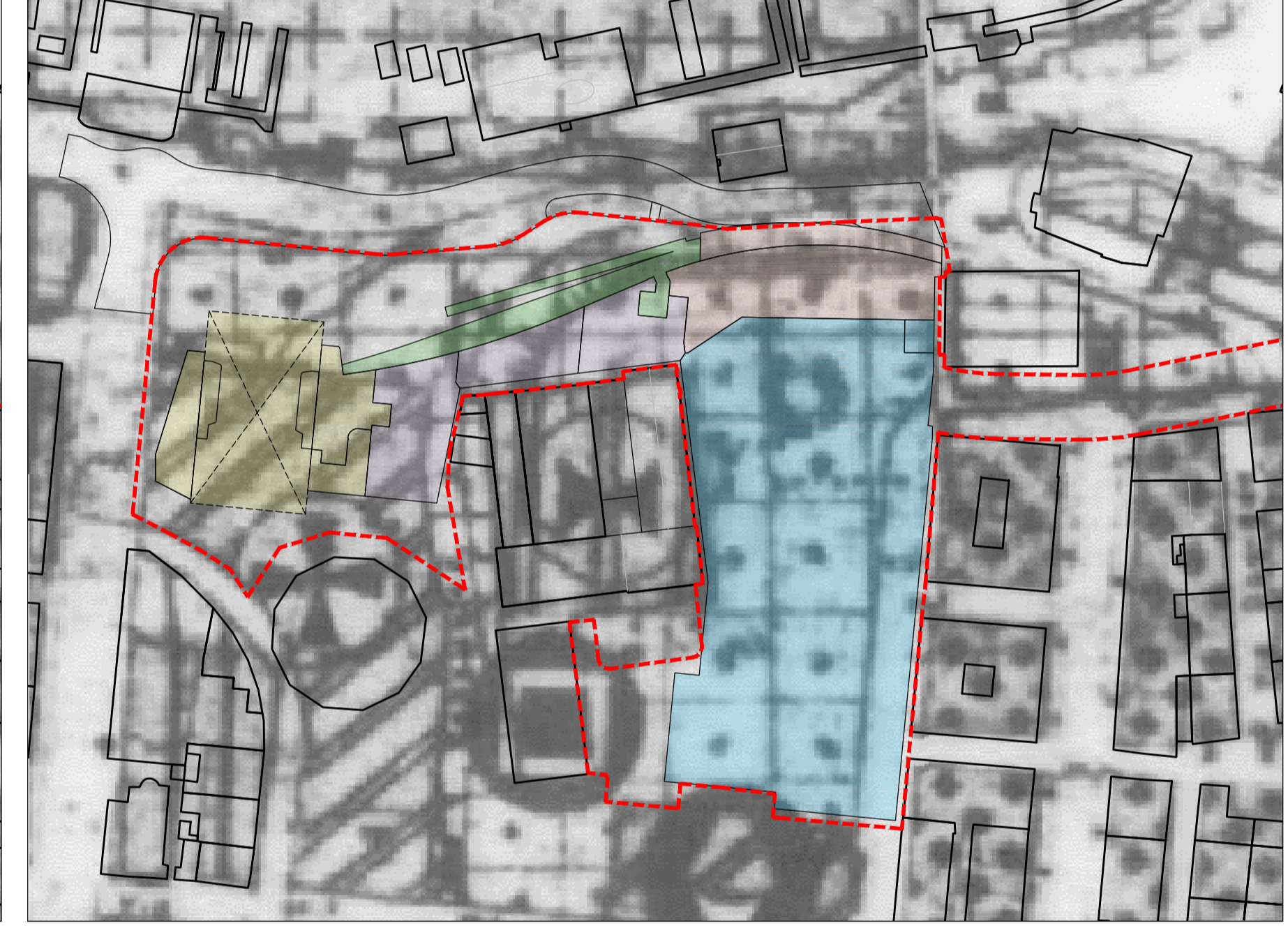
DESTINAZIONI D'USO - LIVELLO 4



DESTINAZIONI D'USO - LIVELLO 1



DESTINAZIONI D'USO - LIVELLO 3



DESTINAZIONI D'USO - LIVELLO 5



LEGENDA

ZONA	DESTINAZIONE	ESPRESSE
A	RESIDENZIALE	1:100,000
B	SUPERFICI DESTINATE AD USO STRADALE, STRADALE E STRADALE	
C	RESIDENZIALE	
D	RESIDENZIALE	
E	RESIDENZIALE	
F	RESIDENZIALE	
G	RESIDENZIALE	
H	RESIDENZIALE	
I	RESIDENZIALE	
J	RESIDENZIALE	
K	RESIDENZIALE	
L	RESIDENZIALE	
M	RESIDENZIALE	
N	RESIDENZIALE	
O	RESIDENZIALE	
P	RESIDENZIALE	
Q	RESIDENZIALE	
R	RESIDENZIALE	
S	RESIDENZIALE	
T	RESIDENZIALE	
U	RESIDENZIALE	
V	RESIDENZIALE	
W	RESIDENZIALE	
X	RESIDENZIALE	
Y	RESIDENZIALE	
Z	RESIDENZIALE	

