

stralcio carta della pericolosità da frana
allegata allo studio propedeutico alla redazione
dei Piani di Assetto Idrogeologico (PAI)
del bacino del fiume Biferno e minori
(fonte : AUTORITA' DI BACINO INTERREGIONALE
dei fiumi Trigno, Biferno e minori, Saccione e Fortore)

COMUNE DI TERMOLI

Provincia di Campobasso
REGIONE MOLISE
SERVIZIO DI PROTEZIONE CIVILE

PIANO COMUNALE DI PROTEZIONE CIVILE
PCPC2007

PIANO COMUNALE DI EMERGENZA

Parte generale

TAVOLA 5.1





scala 1 : 20.000

CARTOGRAFIA DELLA PERICOLOSITA'
DA FRANA

DATA
SETTEMBRE 2007

REDAZIONE
Ing. Lucio DE LUCA

LEGENDA

-  Com_termoli.shp
-  Pf1
-  Pf2
-  Pf3

