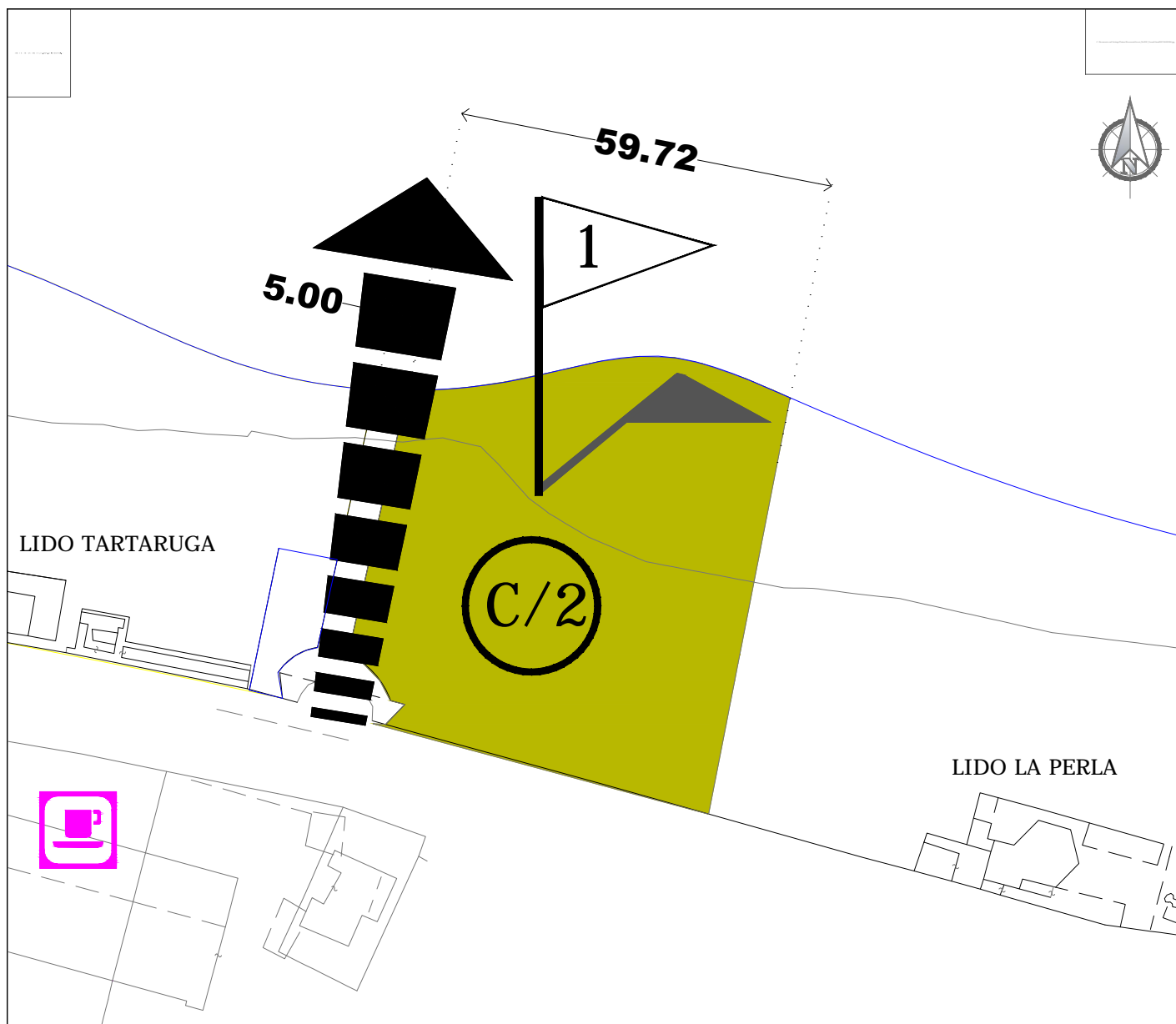


Gauss-Boaga 4650490.08



**NUOVI LOTTI  
DI PROGETTO**

ZONA	<b>C/2</b>	RIF. TAV.	<b>7.4</b>
Località:	<b>Lungomare Nord</b>		
Concessione n°:	-		
Superficie mq:	<b>3745.06</b>		
Fronte mare ml:	<b>59.72</b>		
Tipologia stabilimento:	-		

**INDICAZIONI:**

Su tali aree è prevista la sola posa ombrelloni su postazioni fisse, sedie, sdraio, semplici attrezzature da spiaggia, W.C. e locale P.S. I manufatti non possono superare la superficie massima in pianta di 30 mq. Si dovranno rispettare le norme di piano riguardanti le zone C/2.

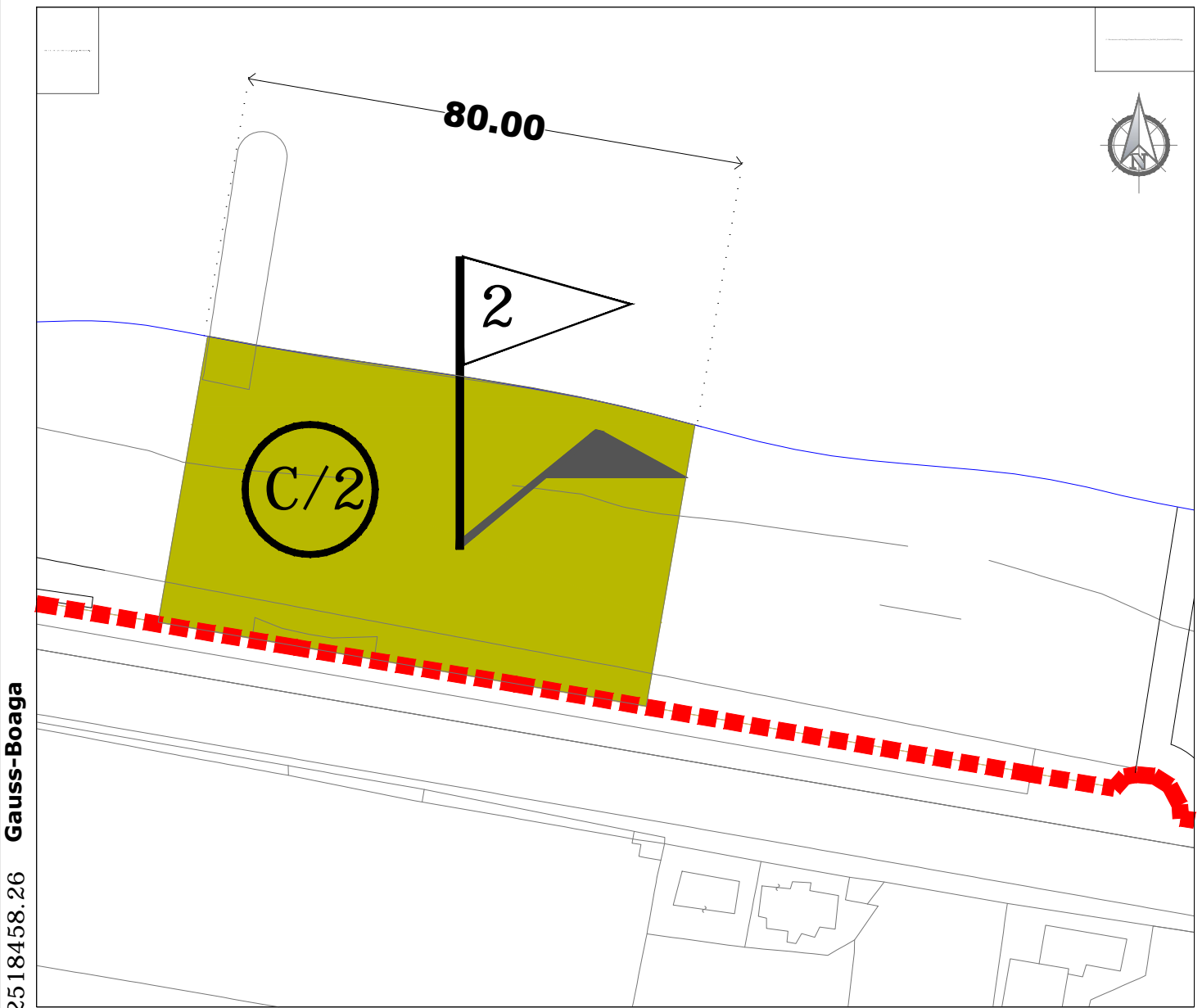
2518889.61 Gauss-Boaga

4650328.58

PLANIMETRIA DEL LOTTO - SCALA 1:1000

**R.T.P. Mare Blu**

Gauss-Boaga 4650565.27



2518458.26 Gauss-Boaga

2518645.38

4650403.77

PLANIMETRIA DEL LOTTO - SCALA 1:1000

**NUOVI LOTTI  
DI PROGETTO**

ZONA	<b>C/2</b>	RIF. TAV.	<b>7.4</b>
Località:	<b>Lungomare Nord</b>		
Concessione n°:	-		
Superficie mq:	<b>3768.92</b>		
Fronte mare ml:	<b>80</b>		
Tipologia stabilimento:	-		

**INDICAZIONI:**

Su tali aree è prevista la sola posa ombrelloni su postazioni fisse, sedie, sdraio, semplici attrezzature da spiaggia, W.C. e locale P.S. I manufatti non possono superare la superficie massima in pianta di 30 mq. Si dovranno rispettare le norme di piano riguardanti le zone C/2.

Gauss-Boaga 4650802.51



**NUOVI LOTTI  
DI PROGETTO**

ZONA	<b>C/1</b>	RIF. TAV.	<b>7.3</b>
Località:	<b>Lungomare Nord</b>		
Concessione n°:	-		
Superficie mq:	<b>4366.75</b>		
Fronte mare ml:	<b>80</b>		
Tipologia stabilimento:	<b>a terra</b>		

**INDICAZIONI:**

Lo stabilimento dovrà essere preferibilmente posizionato al centro del fronte mare in modo da rispettare la regolarità e la simmetria del lotto. La tipologia degli stabilimenti è legata alla profondità dell'arenile, ove tale profondità sia superiore a 35 ml si dovrà applicare la tipologia a terra ove risulti minore o uguale a 35 ml si dovrà applicare la tipologia a mare. Si dovranno rispettare le norme di piano riguardanti le zone C/1.

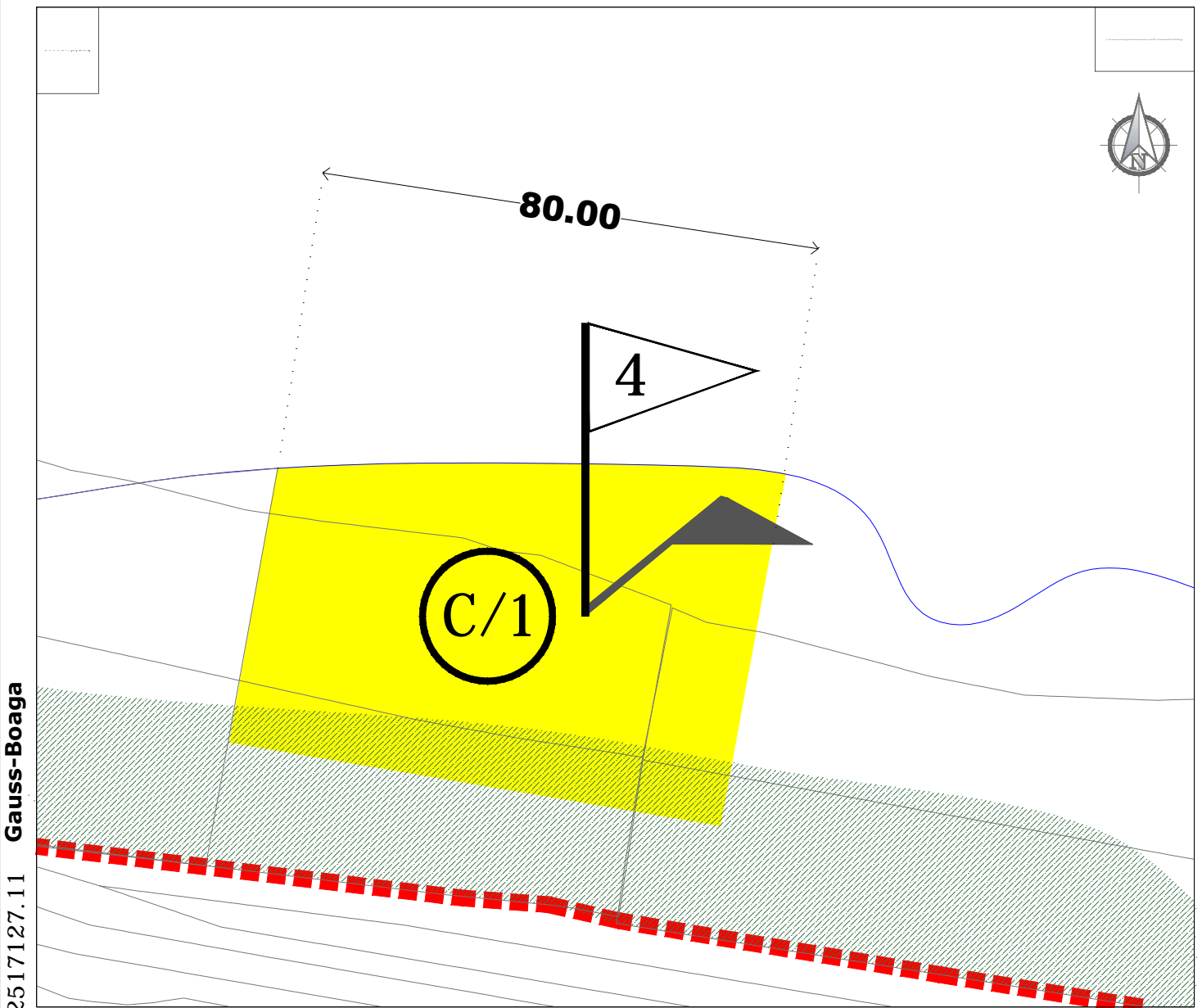
Gauss-Boaga

4650641.01

PLANIMETRIA DEL LOTTO - SCALA 1:1000

**R.T.P. Mare Blu**

Gauss-Boaga 4650816.98



2517314.18

2517127.11 Gauss-Boaga

4650655.48

PLANIMETRIA DEL LOTTO - SCALA 1:1000

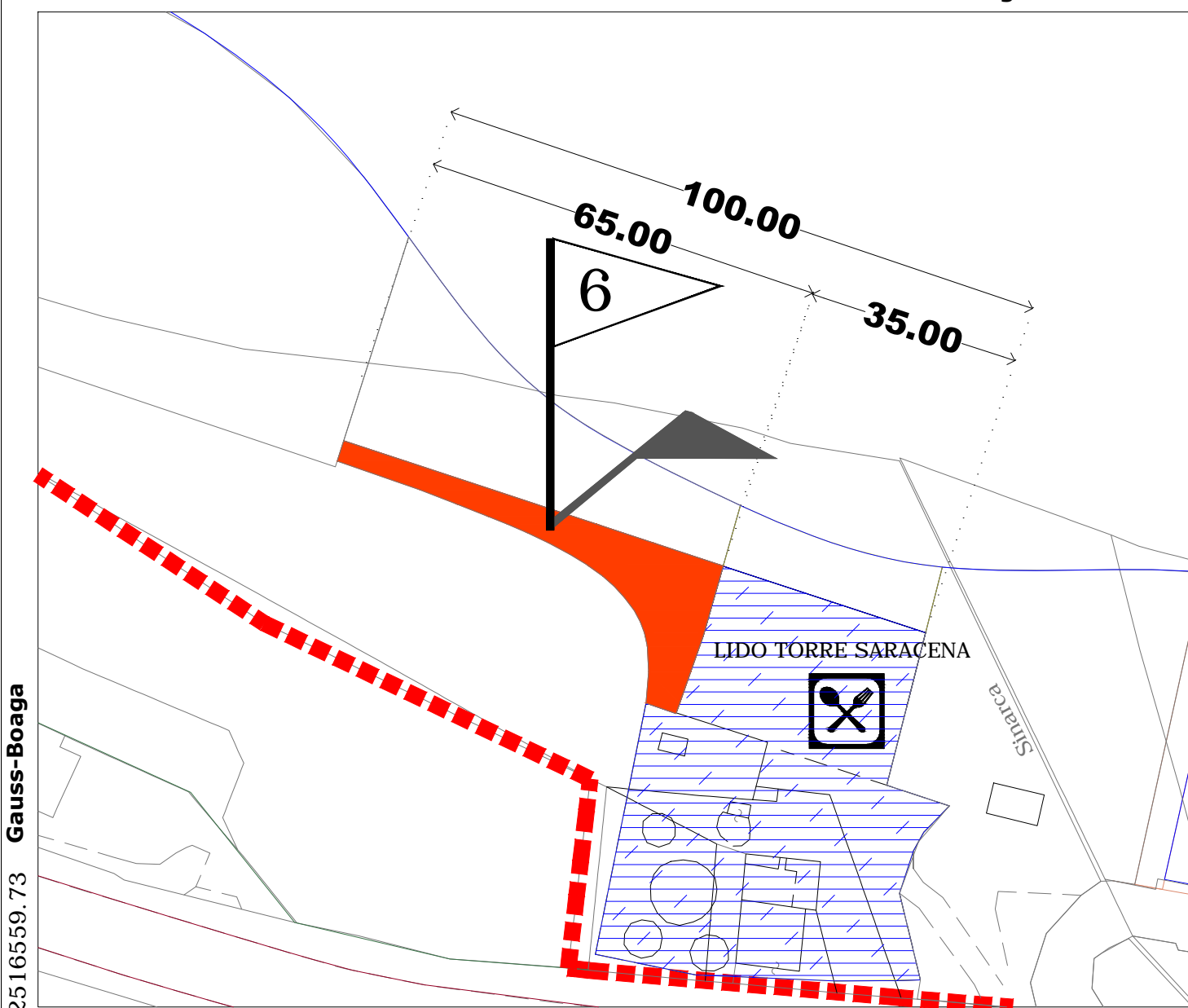
**NUOVI LOTTI DI PROGETTO**

ZONA	<b>C/1</b>	RIF. TAV.	<b>7.3</b>
Località:	<b>Lungomare Nord</b>		
Concessione n°:	-		
Superficie mq:	<b>4166.73</b>		
Fronte mare ml:	<b>80</b>		
Tipologia stabilimento:	<b>a terra</b>		

**INDICAZIONI:**

Lo stabilimento dovrà essere preferibilmente posizionato al centro del fronte mare in modo da rispettare la regolarità e la simmetria del lotto. La tipologia degli stabilimenti è legata alla profondità dell'arenile, ove tale profondità sia superiore a 35 ml si dovrà applicare la tipologia a terra ove risulti minore o uguale a 35 ml si dovrà applicare la tipologia a mare. Si dovranno rispettare le norme di piano riguardanti le zone C/1.

Gauss-Boaga 4650896.36



2516746.73

2516559.73 Gauss-Boaga

4650734.86

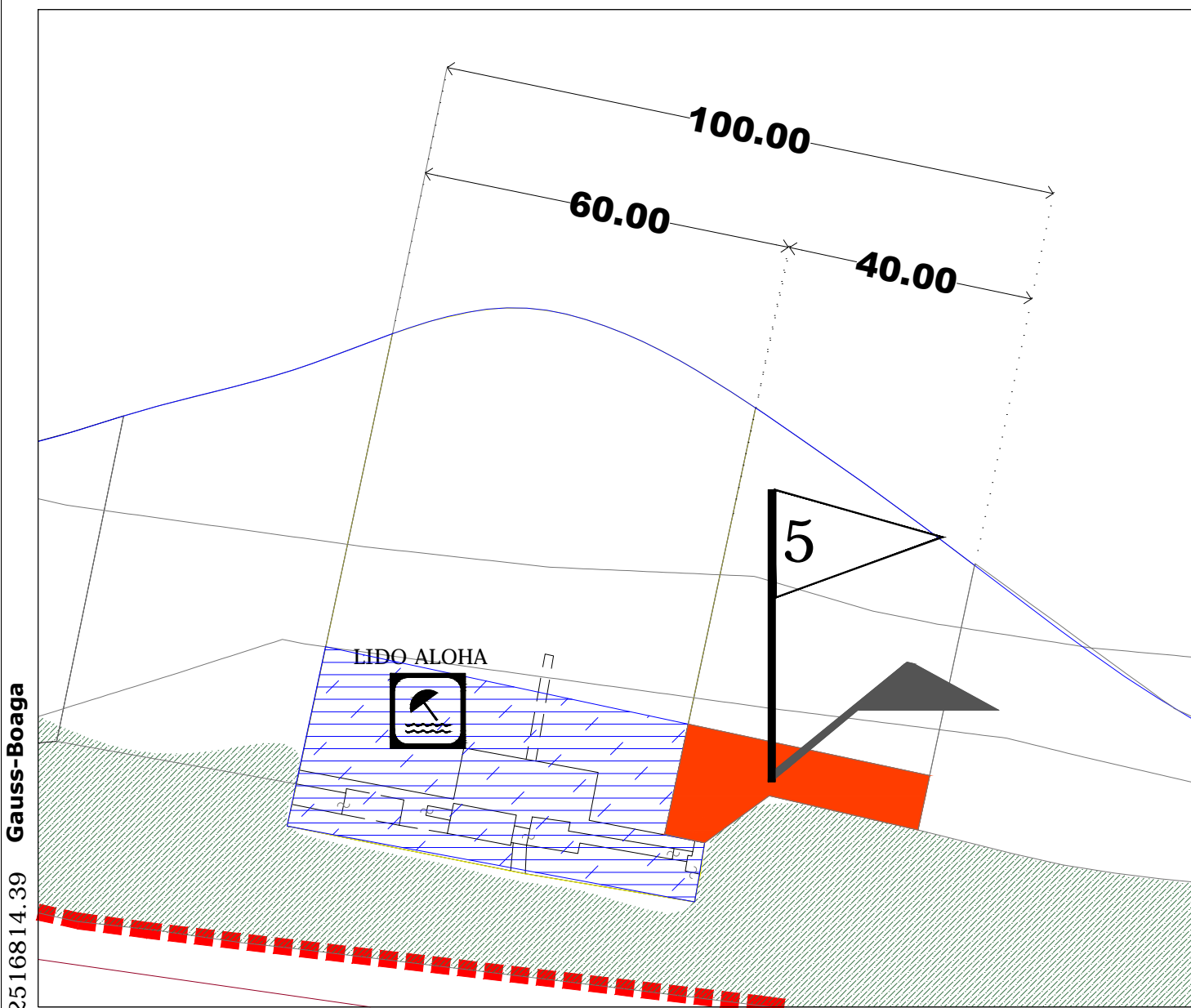
PLANIMETRIA DEL LOTTO - SCALA 1:1000

**NUOVI LOTTI DI PROGETTO**

ZONA	-	RIF. TAV.	<b>7.3</b>
Località:	<b>Lungomare Nord</b>		
Concessione n°:	-		
Superficie mq:	<b>512.88</b>		
Fronte mare ml:	<b>65.00</b>		
Tipologia stabilimento:	<b>a terra</b>		

INDICAZIONI:  
 Ampliamento laterale per concessione ordinaria C/1 previsto per il "Lido Torre Saracena"

Gauss-Boaga 4650867.67



2517001.33

2516814.39 Gauss-Boaga

4650706.17

PLANIMETRIA DEL LOTTO - SCALA 1:1000

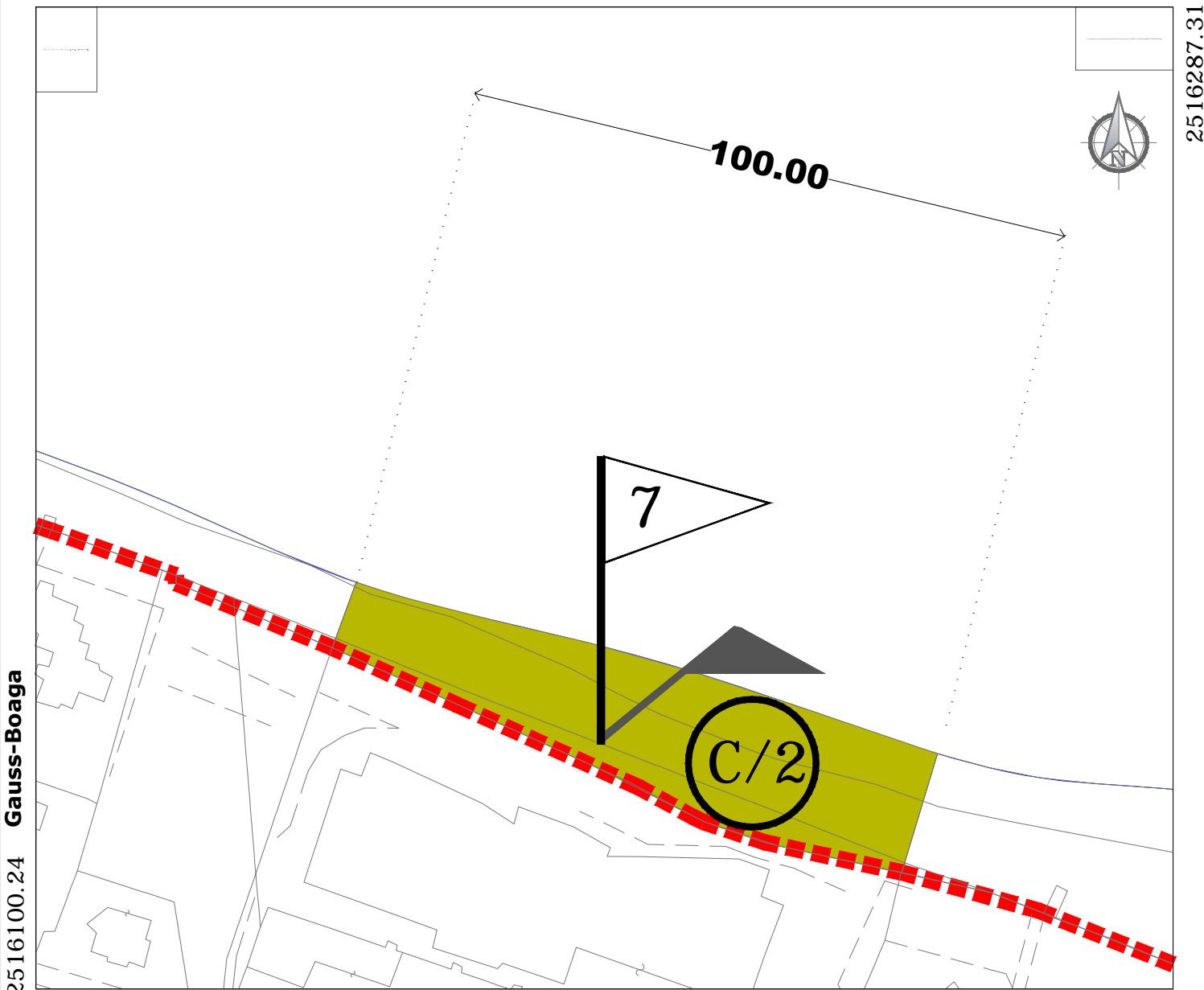
**NUOVI LOTTI DI PROGETTO**

ZONA	-	RIF. TAV.	<b>7.3</b>
Località:	<b>Lungomare Nord</b>		
Concessione n°:	-		
Superficie mq:	<b>454.28</b>		
Fronte mare ml:	<b>40.00</b>		
Tipologia stabilimento:	<b>a terra</b>		

**INDICAZIONI:**

Ampliamento laterale per concessione ordinaria C/1 previsto per il "Lido Aloha"

Gauss-Boaga 4651069.23



**NUOVI LOTTI  
DI PROGETTO**

ZONA	<b>C/2</b>	RIF. TAV.	<b>7.3</b>
Località:	<b>Lungomare Nord</b>		
Concessione n°:	-		
Superficie mq:	<b>1869.40</b>		
Fronte mare ml:	<b>100</b>		
Tipologia stabilimento:	-		

**INDICAZIONI:**

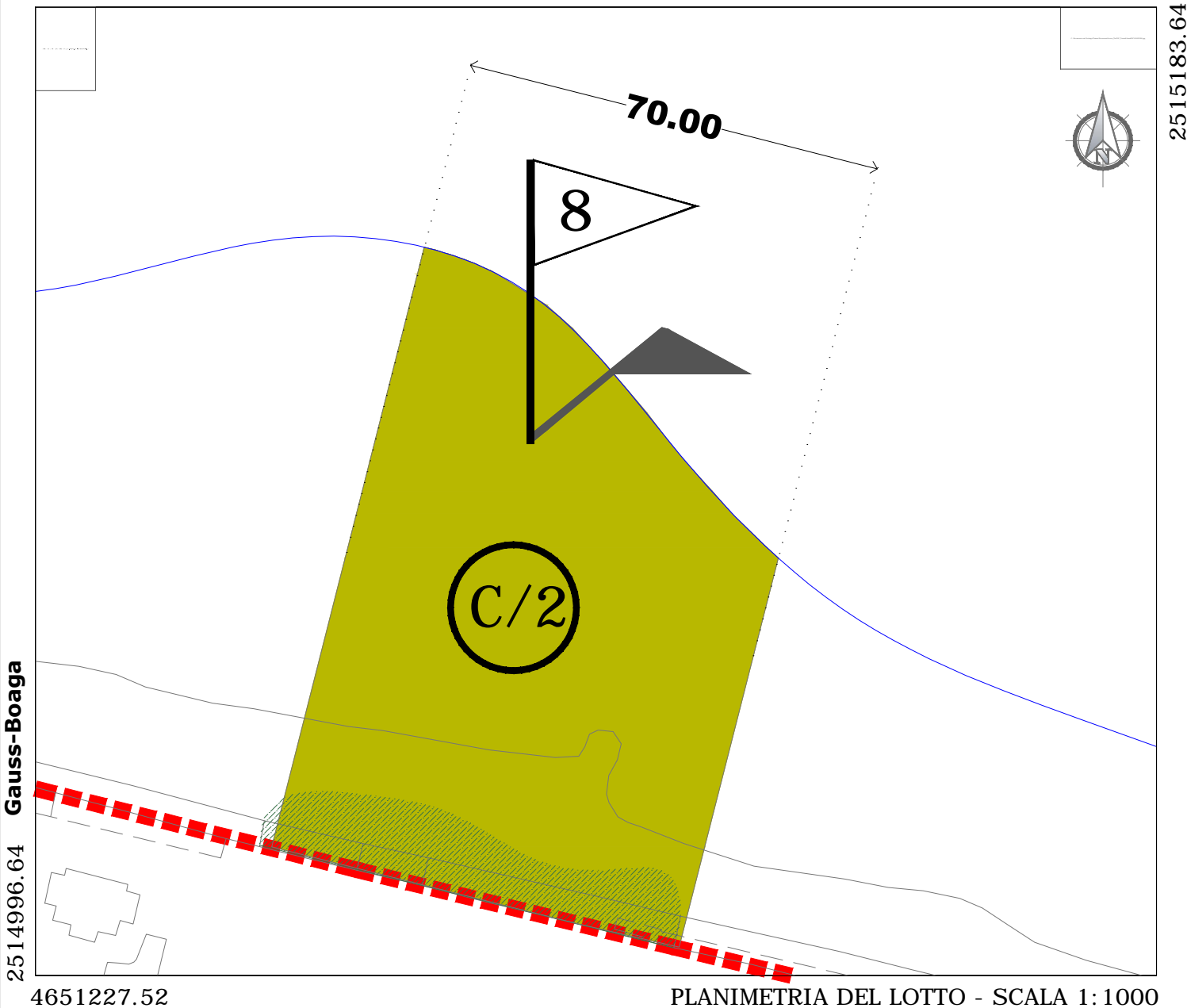
Su tali aree è prevista la sola posa ombrelloni su postazioni fisse, sedie, sdraio, semplici attrezzature da spiaggia, W.C. e locale P.S. I manufatti non possono superare la superficie massima in pianta di 30 mq. Si dovranno rispettare le norme di piano riguardanti le zone C/2.

2516100.24 Gauss-Boaga

4650907.73

PLANIMETRIA DEL LOTTO - SCALA 1:1000

Gauss-Boaga 4651388.96



2515183.64

2514996.64 Gauss-Boaga

4651227.52

PLANIMETRIA DEL LOTTO - SCALA 1:1000

**NUOVI LOTTI DI PROGETTO**

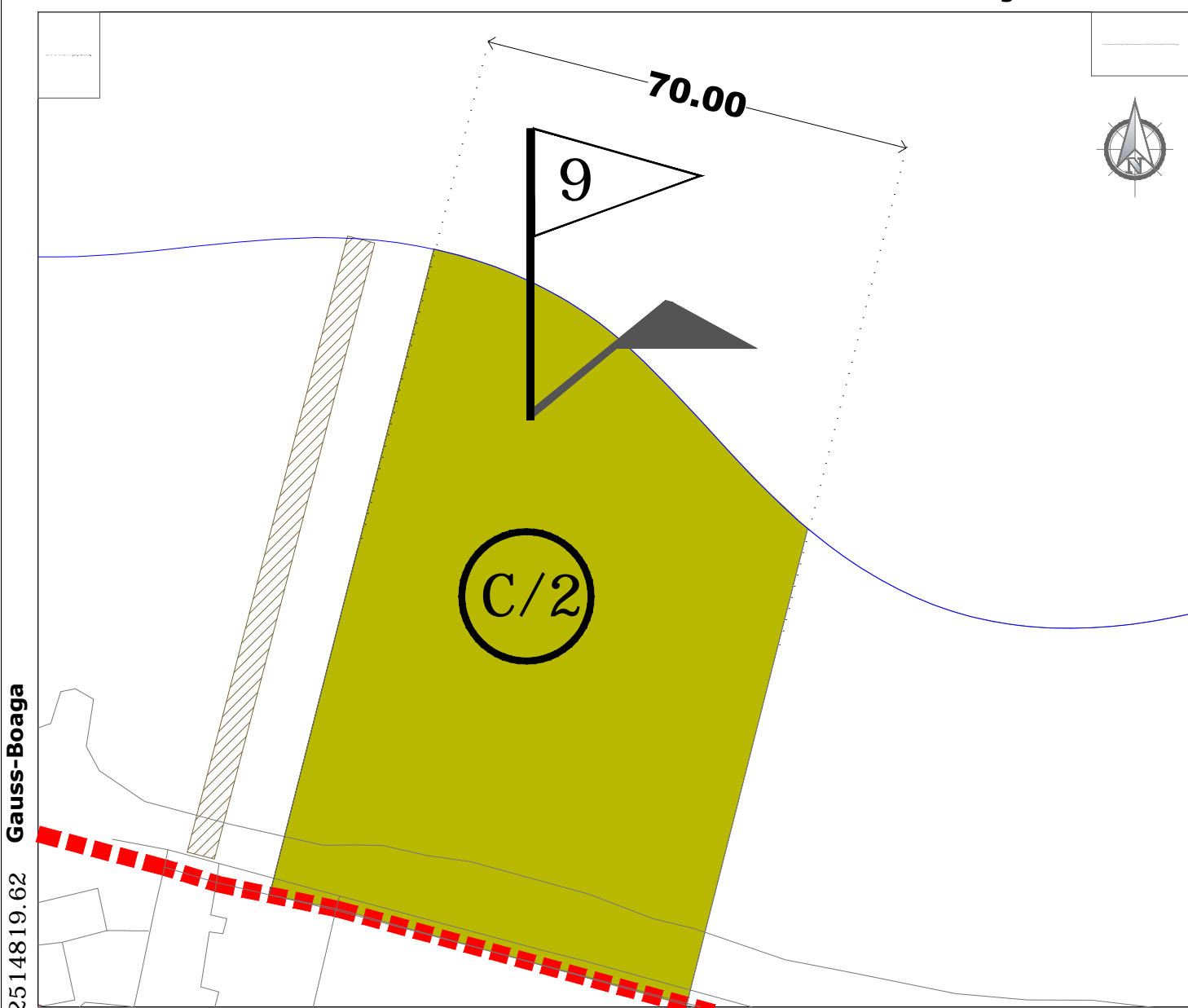
ZONA	<b>C/2</b>	RIF. TAV.	<b>7.2</b>
Località:	<b>Lungomare Nord</b>		
Concessione n°:	-		
Superficie mq:	<b>6222.64</b>		
Fronte mare ml:	<b>70</b>		
Tipologia stabilimento:	-		

**INDICAZIONI:**

Su tali aree è prevista la sola posa ombrelloni su postazioni fisse, sedie, sdraio, semplici attrezzature da spiaggia, W.C. e locale P.S. I manufatti non possono superare la superficie massima in pianta di 30 mq. Si dovranno rispettare le norme di piano riguardanti le zone C/2.



Gauss-Boaga 4651440.99



2515006.56

2514819.62

4651279.56

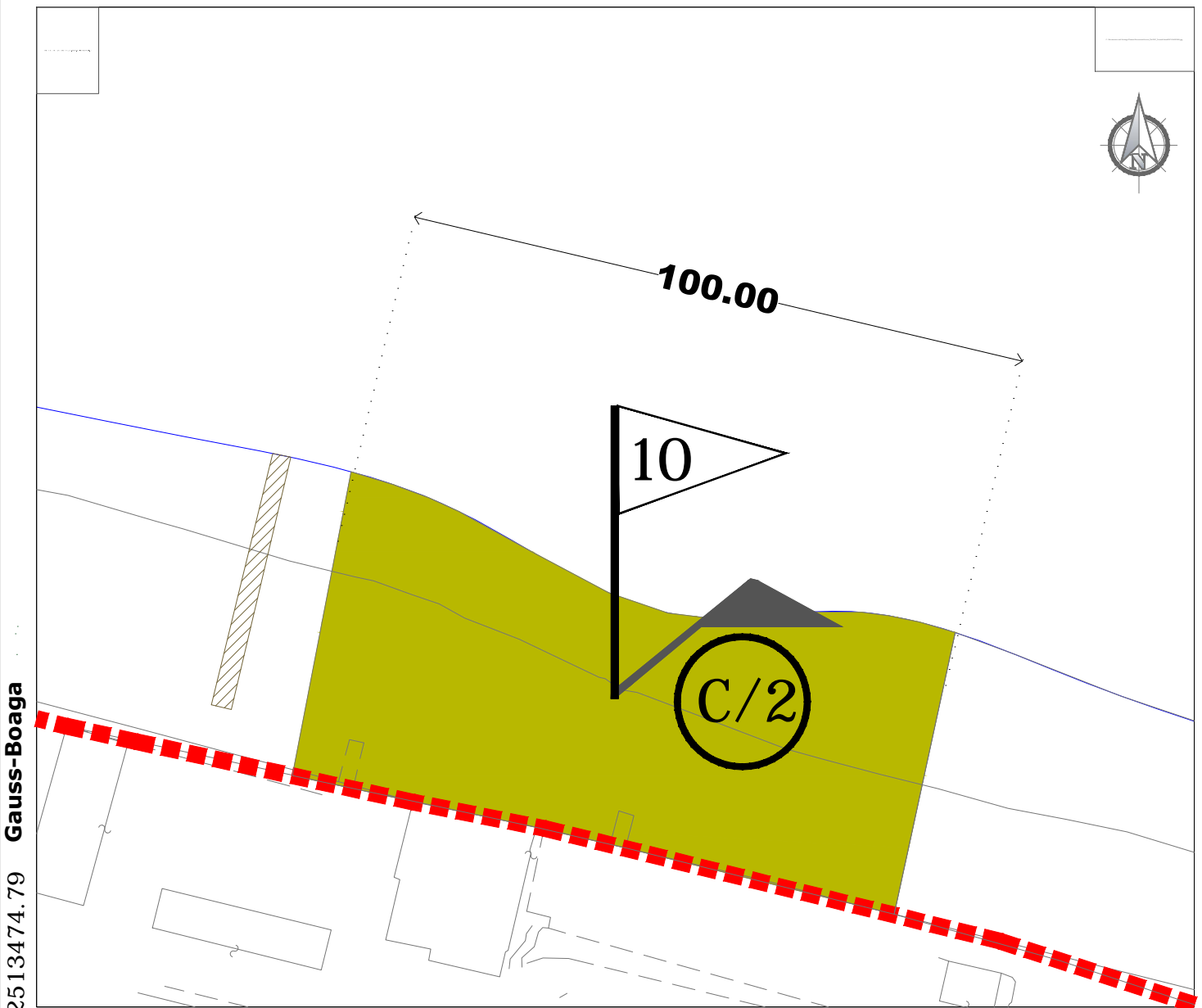
**NUOVI LOTTI  
DI PROGETTO**

ZONA	<b>C/2</b>	RIF. TAV.	<b>7.2</b>
Località:	<b>Lungomare Nord</b>		
Concessione n°:	-		
Superficie mq:	<b>6840.96</b>		
Fronte mare ml:	<b>70</b>		
Tipologia stabilimento:	-		

**INDICAZIONI:**  
 Su tali aree è prevista la sola posa ombrelloni su postazioni fisse, sedie, sdraio, semplici attrezzature da spiaggia, W.C. e locale P.S. I manufatti non possono superare la superficie massima in pianta di 30 mq.  
 Si dovranno rispettare le norme di piano riguardanti le zone C/2.

PLANIMETRIA DEL LOTTO - SCALA 1:1000

Gauss-Boaga 4651718.28



2513661.73

2513474.79 Gauss-Boaga

4651556.78

PLANIMETRIA DEL LOTTO - SCALA 1:1000

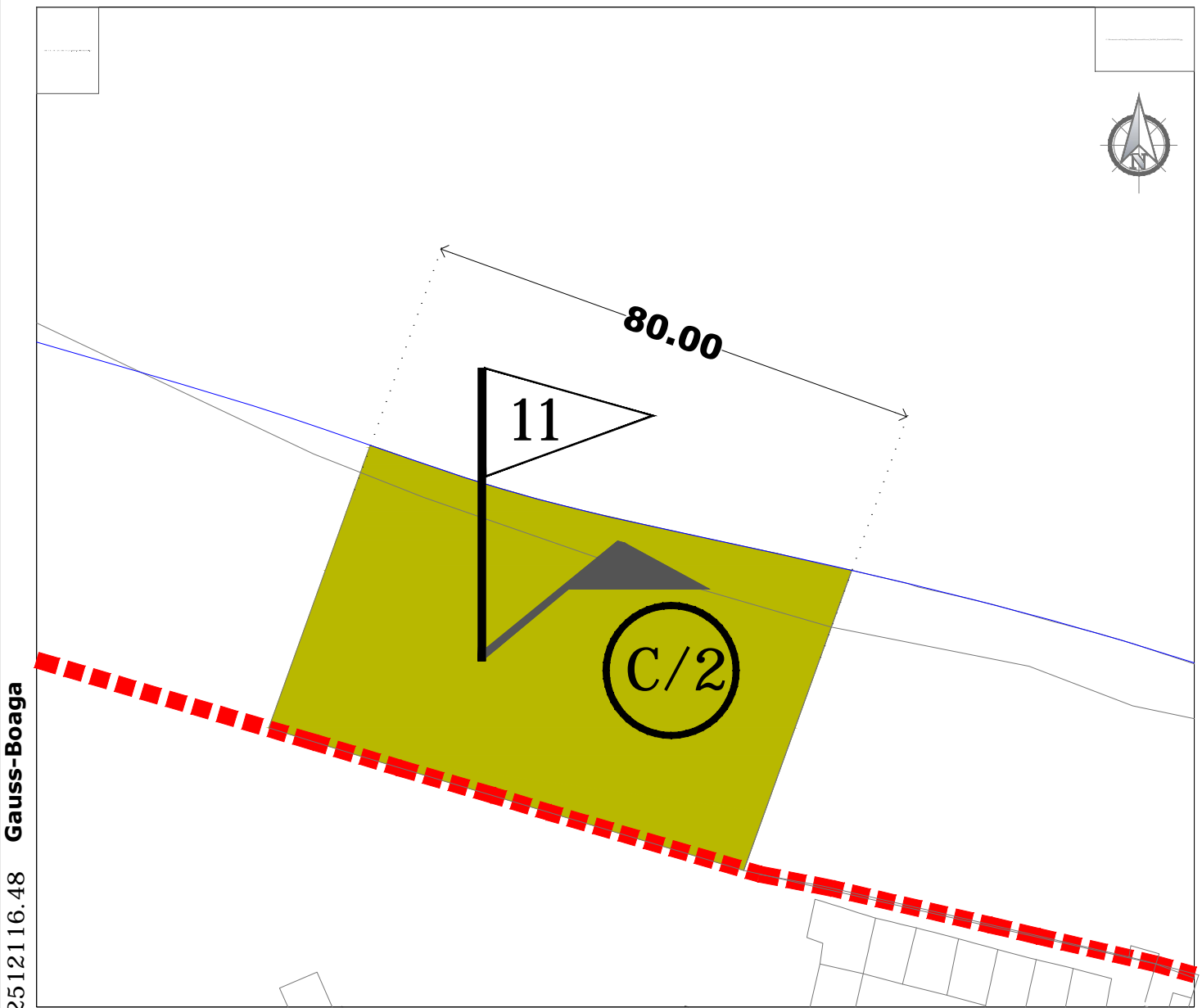
**NUOVI LOTTI  
DI PROGETTO**

ZONA	<b>C/2</b>	RIF. TAV.	<b>7.1</b>
Località:	<b>Lungomare Nord</b>		
Concessione n°:	-		
Superficie mq:	<b>4411.31</b>		
Fronte mare ml:	<b>100</b>		
Tipologia stabilimento:	-		

**INDICAZIONI:**

Su tali aree è prevista la sola posa ombrelloni su postazioni fisse, sedie, sdraio, semplici attrezzature da spiaggia, W.C. e locale P.S. I manufatti non possono superare la superficie massima in pianta di 30 mq. Si dovranno rispettare le norme di piano riguardanti le zone C/2.

Gauss-Boaga 4652096.56



4651935.06

PLANIMETRIA DEL LOTTO - SCALA 1:1000

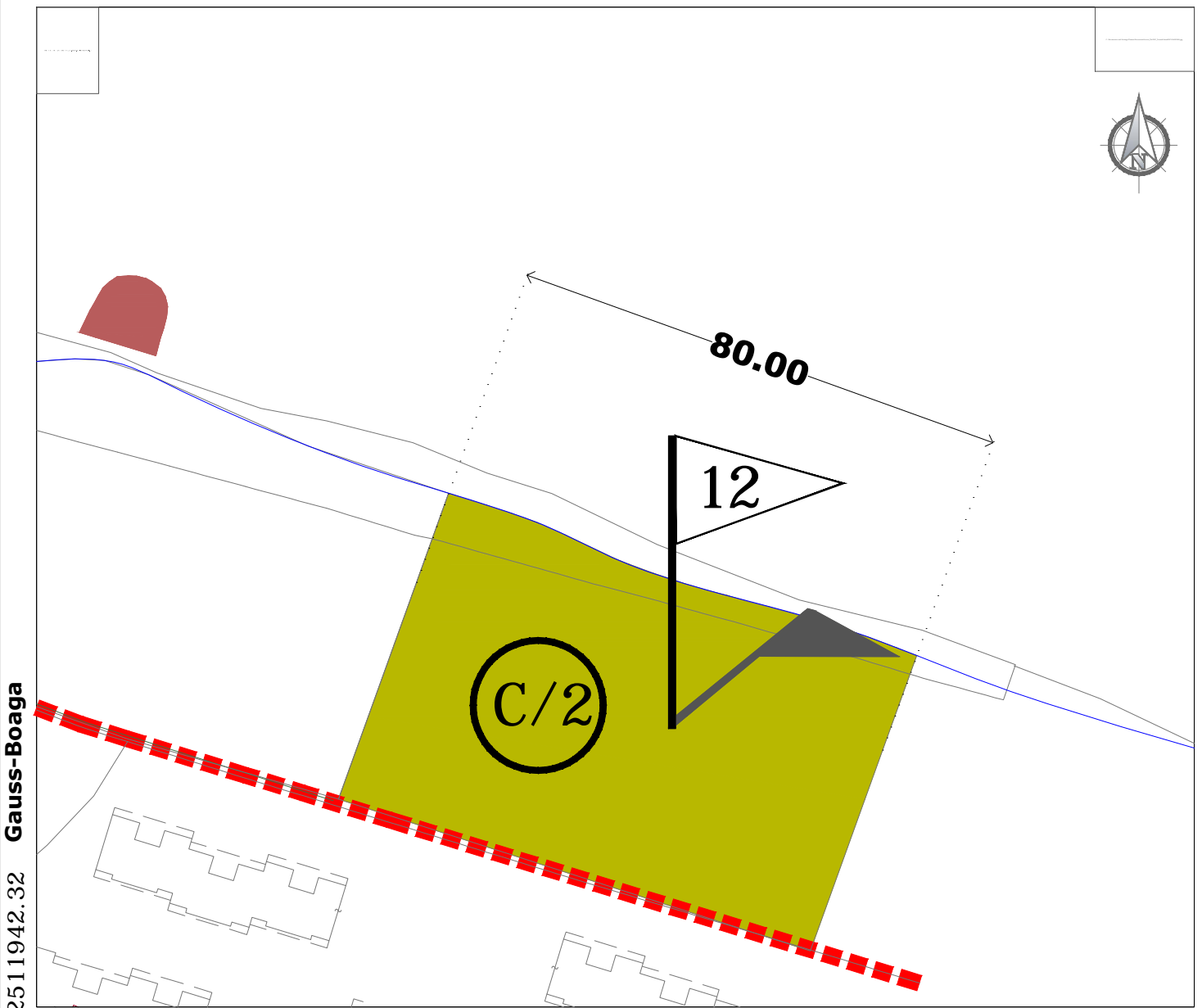
**NUOVI LOTTI  
DI PROGETTO**

ZONA	<b>C/2</b>	RIF. TAV.	<b>7.1</b>
Località:	<b>Lungomare Nord</b>		
Concessione n°:	-		
Superficie mq:	<b>3929.29</b>		
Fronte mare ml:	<b>80</b>		
Tipologia stabilimento:	-		

**INDICAZIONI:**

Su tali aree è prevista la sola posa ombrelloni su postazioni fisse, sedie, sdraio, semplici attrezzature da spiaggia, W.C. e locale P.S. I manufatti non possono superare la superficie massima in pianta di 30 mq. Si dovranno rispettare le norme di piano riguardanti le zone C/2.

Gauss-Boaga 4652158.34



4651996.91

PLANIMETRIA DEL LOTTO - SCALA 1:1000

2512129.26

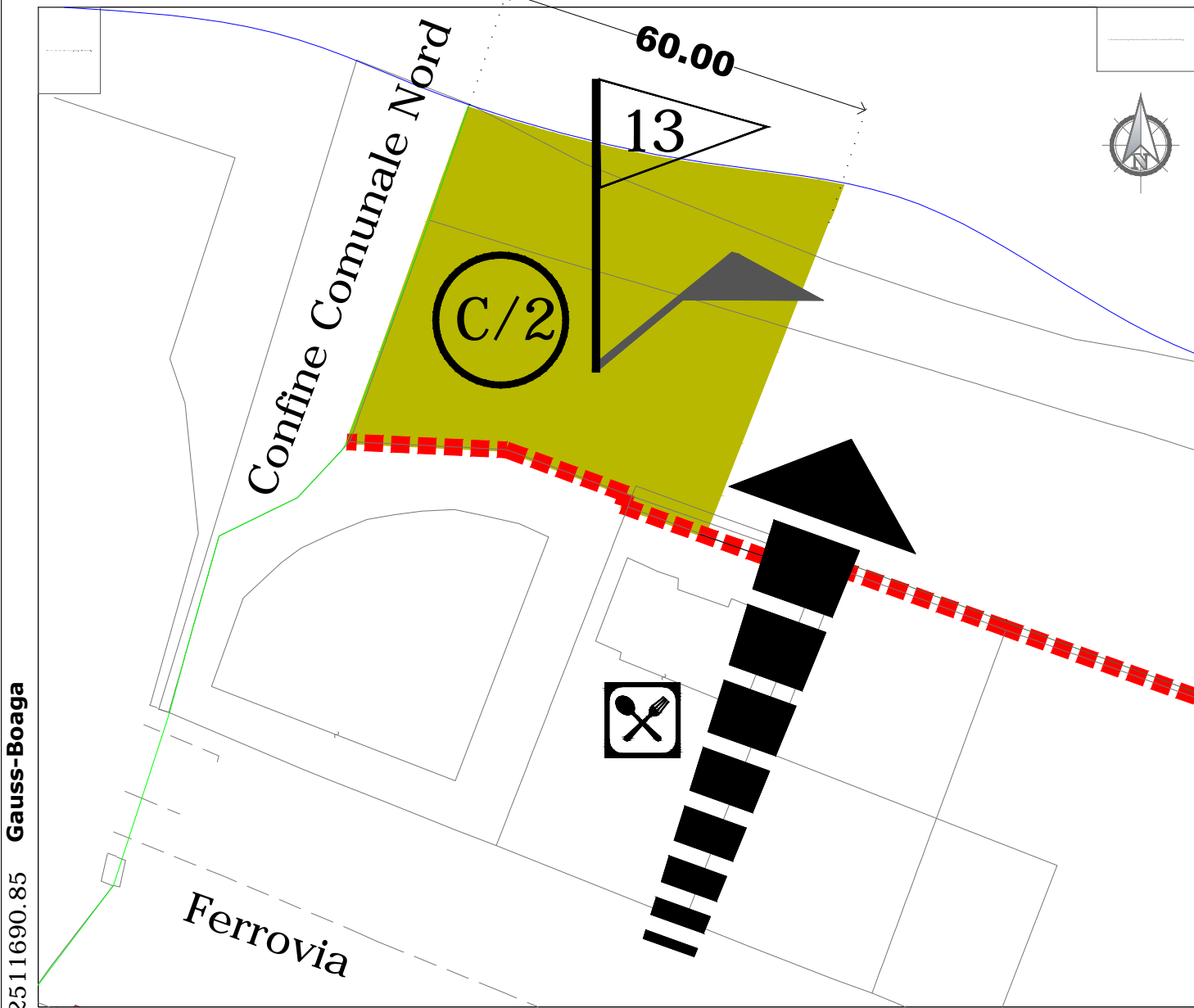
**NUOVI LOTTI  
DI PROGETTO**

ZONA	<b>C/2</b>	RIF. TAV.	<b>7.1</b>
Località:	<b>Lungomare Nord</b>		
Concessione n°:	-		
Superficie mq:	<b>4099.48</b>		
Fronte mare ml:	<b>80</b>		
Tipologia stabilimento:	-		

**INDICAZIONI:**

Su tali aree è prevista la sola posa ombrelloni su postazioni fisse, sedie, sdraio, semplici attrezzature da spiaggia, W.C. e locale P.S. I manufatti non possono superare la superficie massima in pianta di 30 mq. Si dovranno rispettare le norme di piano riguardanti le zone C/2.

Gauss-Boaga 4652179.83



2511877.85

2511690.85 Gauss-Boaga

4652018.33

PLANIMETRIA DEL LOTTO - SCALA 1:1000

**NUOVI LOTTI DI PROGETTO**

ZONA	<b>C/2</b>	RIF. TAV.	<b>7.1</b>
Località:	<b>Lungomare Nord</b>		
Concessione n°:	-		
Superficie mq:	<b>3374.73</b>		
Fronte mare ml:	<b>60</b>		
Tipologia stabilimento:	-		

**INDICAZIONI:**

Su tali aree è prevista la sola posa ombrelloni su postazioni fisse, sedie, sdraio, semplici attrezzature da spiaggia, W.C. e locale P.S. I manufatti non possono superare la superficie massima in pianta di 30 mq. Si dovranno rispettare le norme di piano riguardanti le zone C/2.

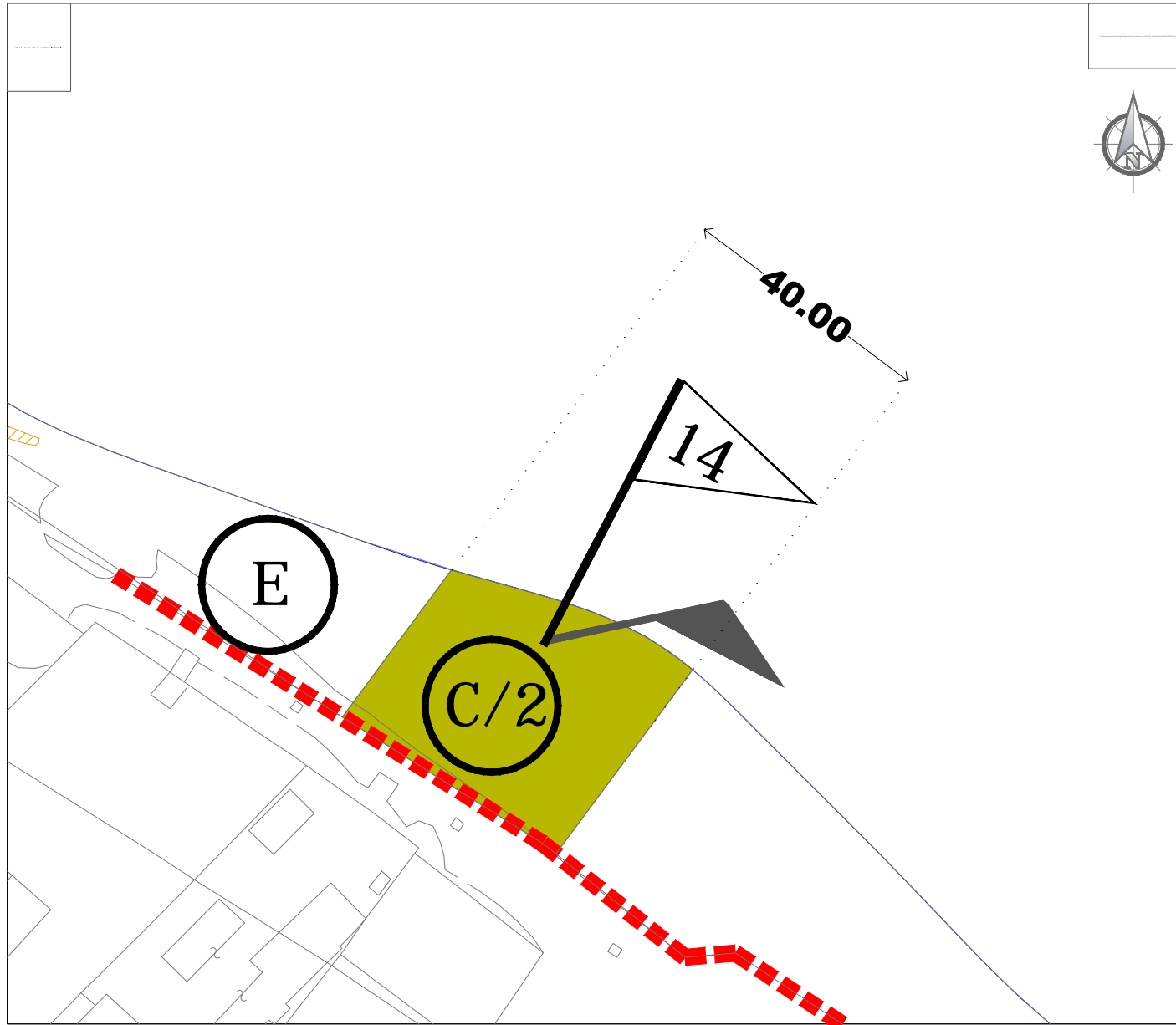
Gauss-Boaga 4648739.38

2520697.47



**NUOVI LOTTI  
DI PROGETTO**

2520510.47 Gauss-Boaga



4648577.88

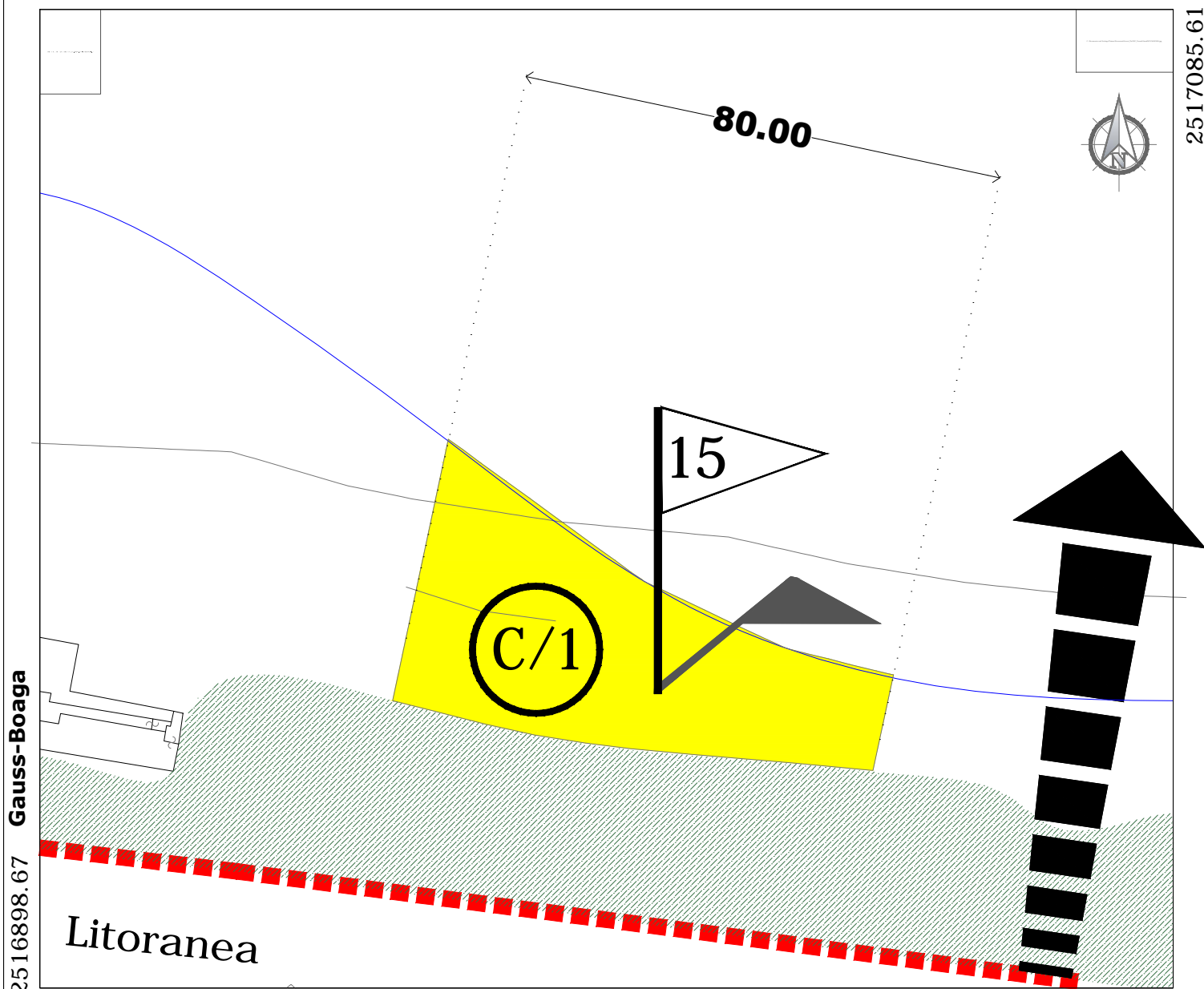
PLANIMETRIA DEL LOTTO - SCALA 1:1000

ZONA	<b>C/2</b>	RIF. TAV.	<b>7.6</b>
Località:	<b>Lungomare Sud</b>		
Concessione n°:	-		
Superficie mq:	<b>1361.33</b>		
Fronte mare ml:	<b>40</b>		
Tipologia stabilimento:	-		

**INDICAZIONI:**

Su tali aree è prevista la sola posa ombrelloni su postazioni fisse, sedie, sdraio, semplici attrezzature da spiaggia, W.C. e locale P.S. I manufatti non possono superare la superficie massima in pianta di 30 mq. Si dovranno rispettare le norme di piano riguardanti le zone C/2.

Gauss-Boaga 4650848.92



2517085.61

2516898.67 Gauss-Boaga

4650687.42

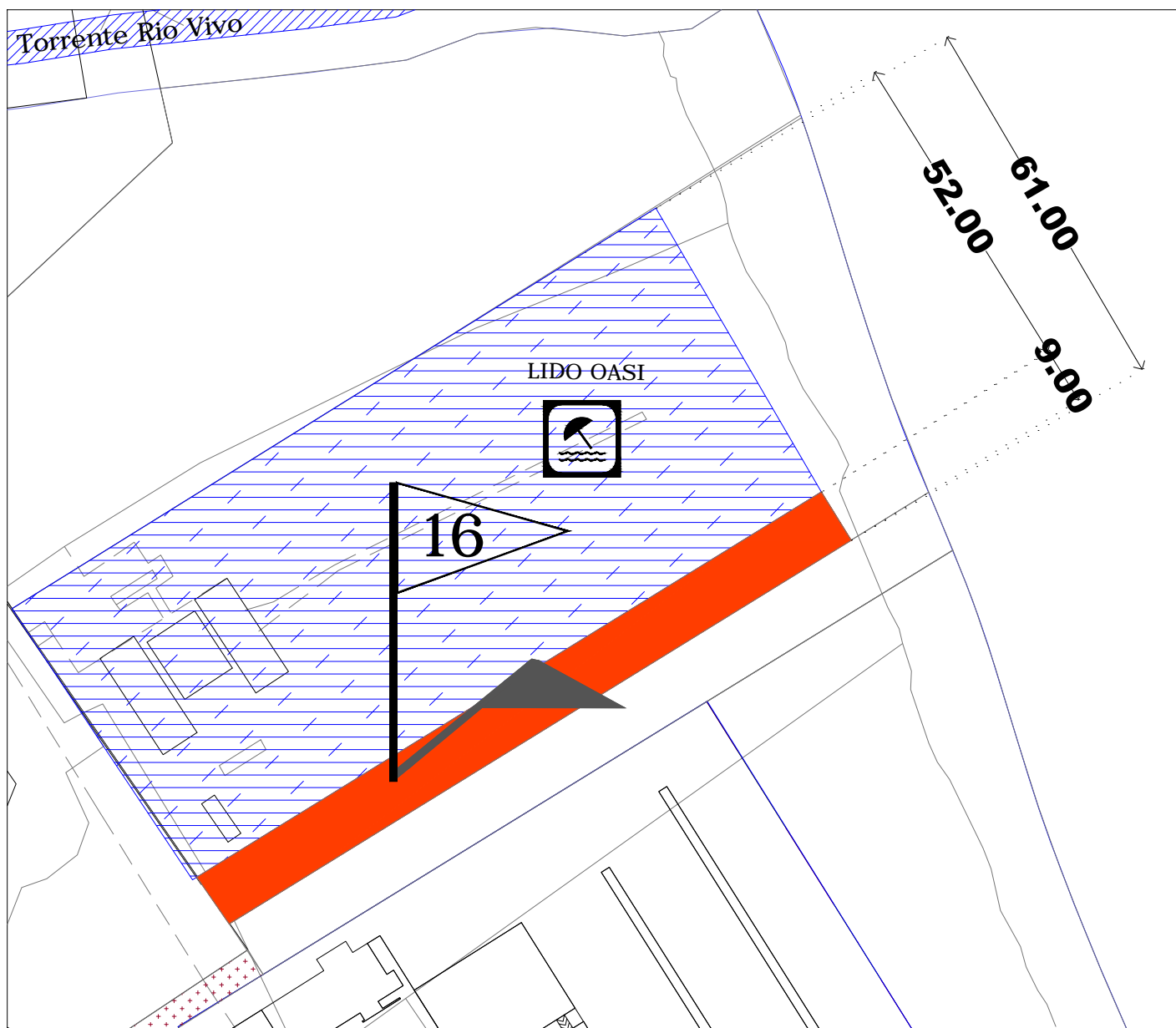
PLANIMETRIA DEL LOTTO - SCALA 1:1000

**NUOVI LOTTI DI PROGETTO**

ZONA	<b>C/1</b>	RIF. TAV.	<b>7.3</b>
Località:	<b>Lungomare Nord</b>		
Concessione n°:	-		
Superficie mq:	<b>2234.75</b>		
Fronte mare ml:	<b>80</b>		
Tipologia stabilimento:	-		

**INDICAZIONI:**  
 Lo stabilimento dovrà essere preferibilmente posizionato al centro del fronte mare in modo da rispettare la regolarità e la simmetria del lotto. La tipologia degli stabilimenti è legata alla profondità dell'arenile, ove tale profondità sia superiore a 35 ml si dovrà applicare la tipologia a terra ove risulti minore o uguale a 35 ml si dovrà applicare la tipologia a mare. Si dovranno rispettare le norme di piano riguardanti le zone C/1.

Gauss-Boaga 4649343.12



2520137.14

**NUOVI LOTTI  
DI PROGETTO**

ZONA	-	RIF. TAV.	<b>7.6</b>
Località:	<b>Lungomare Sud</b>		
Concessione n°:	-		
Superficie mq:	<b>1043.55</b>		
Fronte mare ml:	<b>9.00</b>		
Tipologia stabilimento:	<b>a terra</b>		

**INDICAZIONI:**

Ampliamento laterale per concessione ordinaria C/1 previsto per il "Lido Oasi"

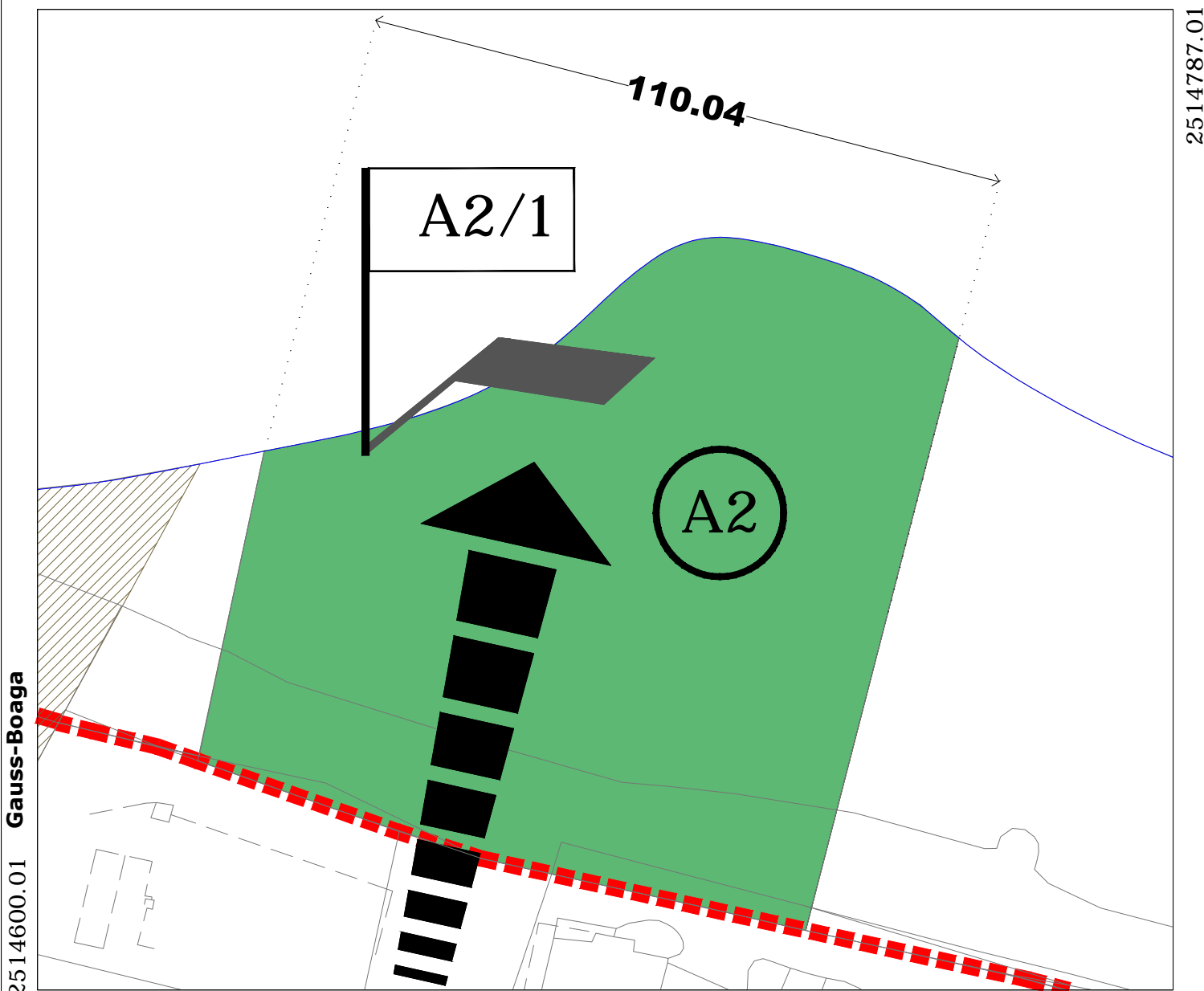
2519950.14 Gauss-Boaga

4649181.68

PLANIMETRIA DEL LOTTO - SCALA 1:1000



Gauss-Boaga 4651482.32



Gauss-Boaga 2514600.01

2514787.01

4651320.82

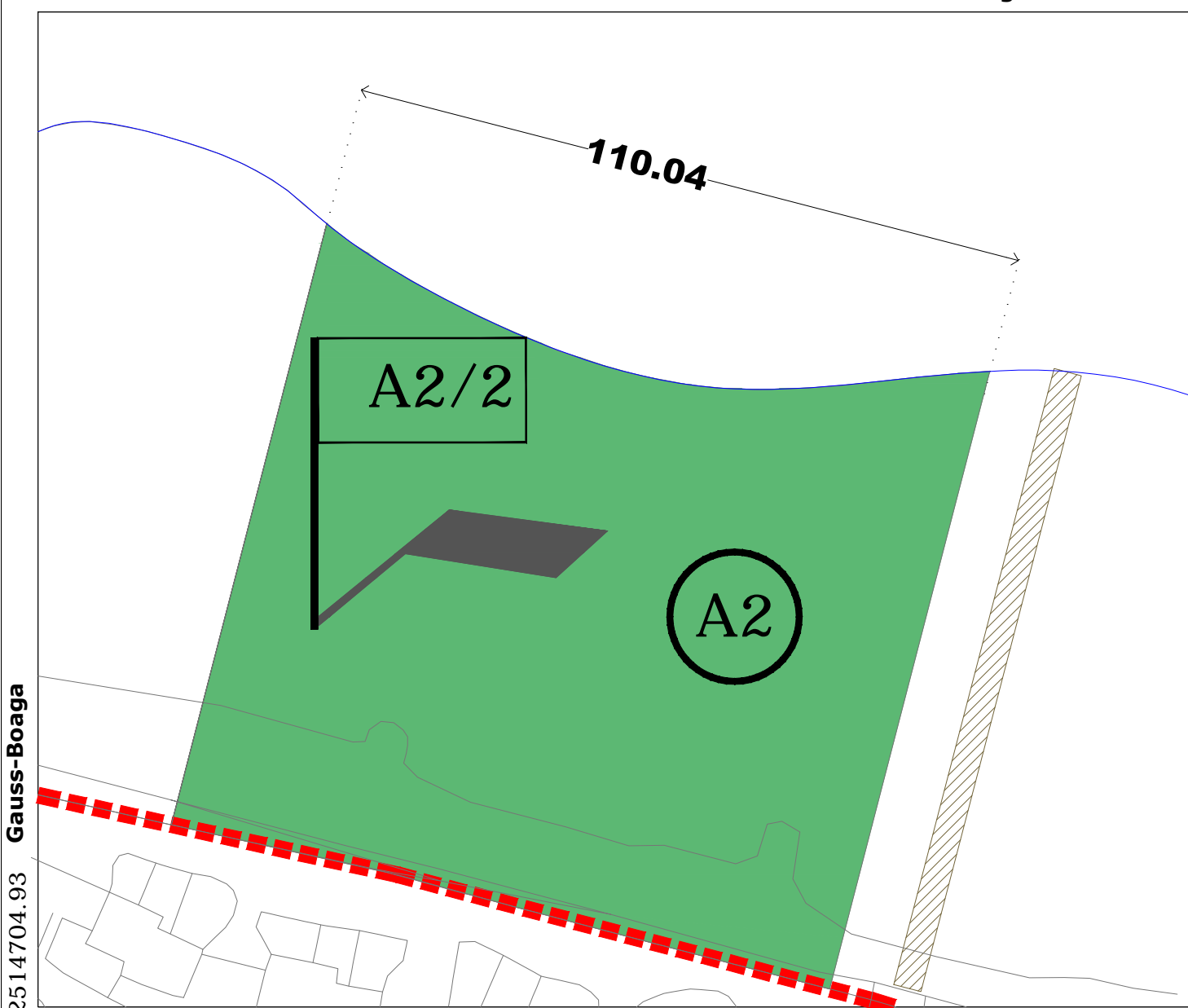
PLANIMETRIA DEL LOTTO - SCALA 1:1000

ZONA	<b>A2</b>	RIF. TAV.	<b>7.2</b>
Località:	<b>Lungomare Nord</b>		
Concessione n°:	-		
Superficie mq:	<b>9387.04</b>		
Fronte mare ml:	<b>110.04</b>		
Tipologia stabilimento:	-		

**INDICAZIONI:**

Spiaggia libera attrezzata, destinata alla libera fruizione per la balneazione e caratterizzata da accesso libero e gratuito. Su tali aree devono essere garantiti i servizi minimi gratuiti quali la pulizia, il salvamento, il servizi igienici, la sorveglianza e primo soccorso a mezzo di strutture stabili in legno o prefabbricati (fino ad una sup.max di 50 mq.) Tali strutture possono essere utilizzate anche per la mescita e la ristorazione al banco al fine di assicurare una migliore fruibilità di tale aree alla collettività.

Gauss-Boaga 4651462.57




2514891.87

2514704.93 Gauss-Boaga

4651301.07

PLANIMETRIA DEL LOTTO - SCALA 1:1000

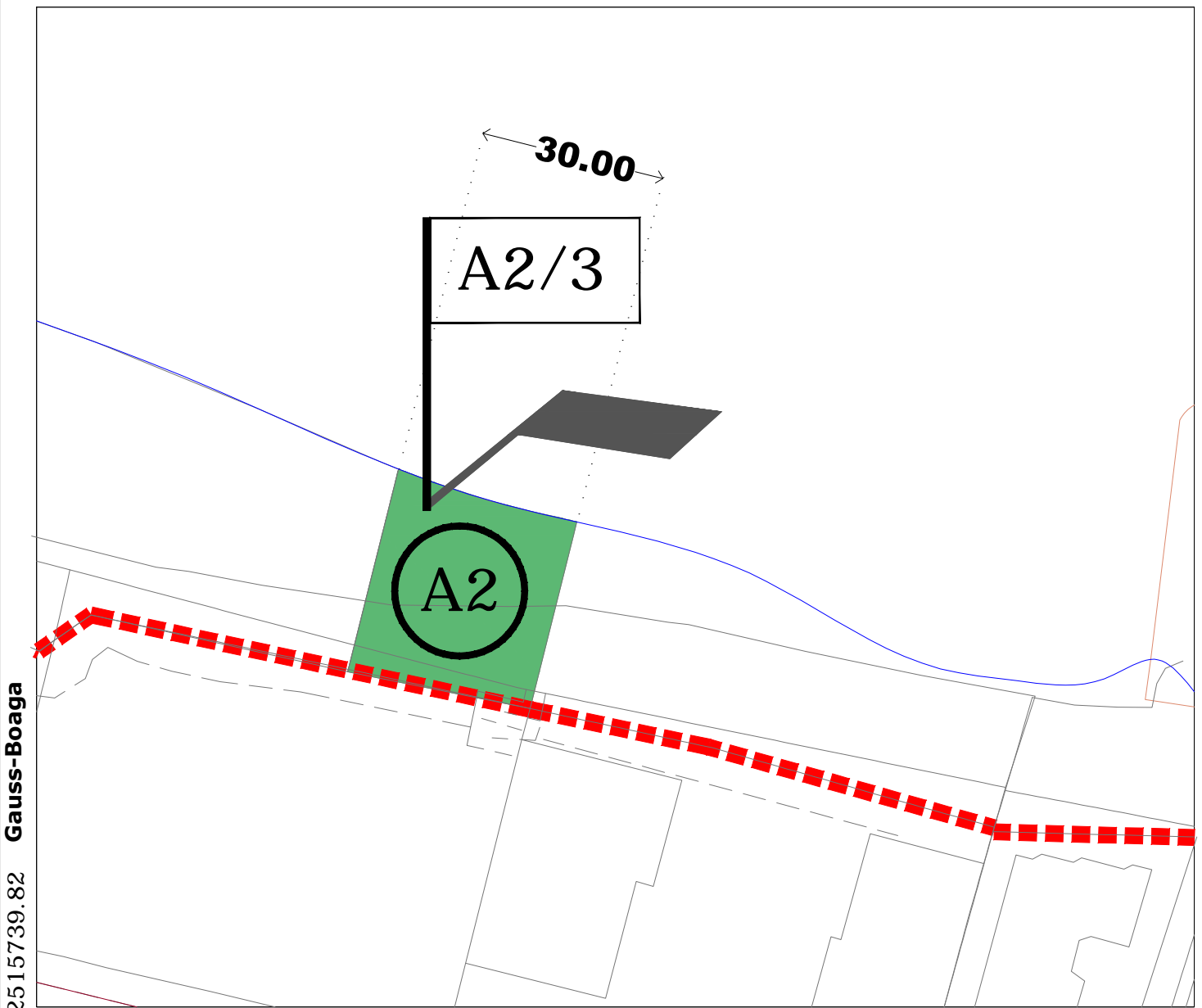


ZONA	<b>A2</b>	RIF. TAV.	<b>7.2</b>
Località:	<b>Lungomare Nord</b>		
Concessione n°:	-		
Superficie mq:	<b>10299.65</b>		
Fronte mare ml:	<b>110.04</b>		
Tipologia stabilimento:	-		

**INDICAZIONI:**

Spiaggia libera attrezzata, destinata alla libera fruizione per la balneazione e caratterizzata da accesso libero e gratuito. Su tali aree devono essere garantiti i servizi minimi gratuiti quali la pulizia, il salvamento, il servizi igienici, la sorveglianza e primo soccorso a mezzo di strutture stabili in legno o prefabbricati (fino ad una sup.max di 50 mq.) Tali strutture possono essere utilizzate anche per la mescita e la ristorazione al banco al fine di assicurare una migliore fruibilità di tale aree alla collettività.

Gauss-Boaga 4651166.64



2515739.82 Gauss-Boaga

2515926.75

4651005.14

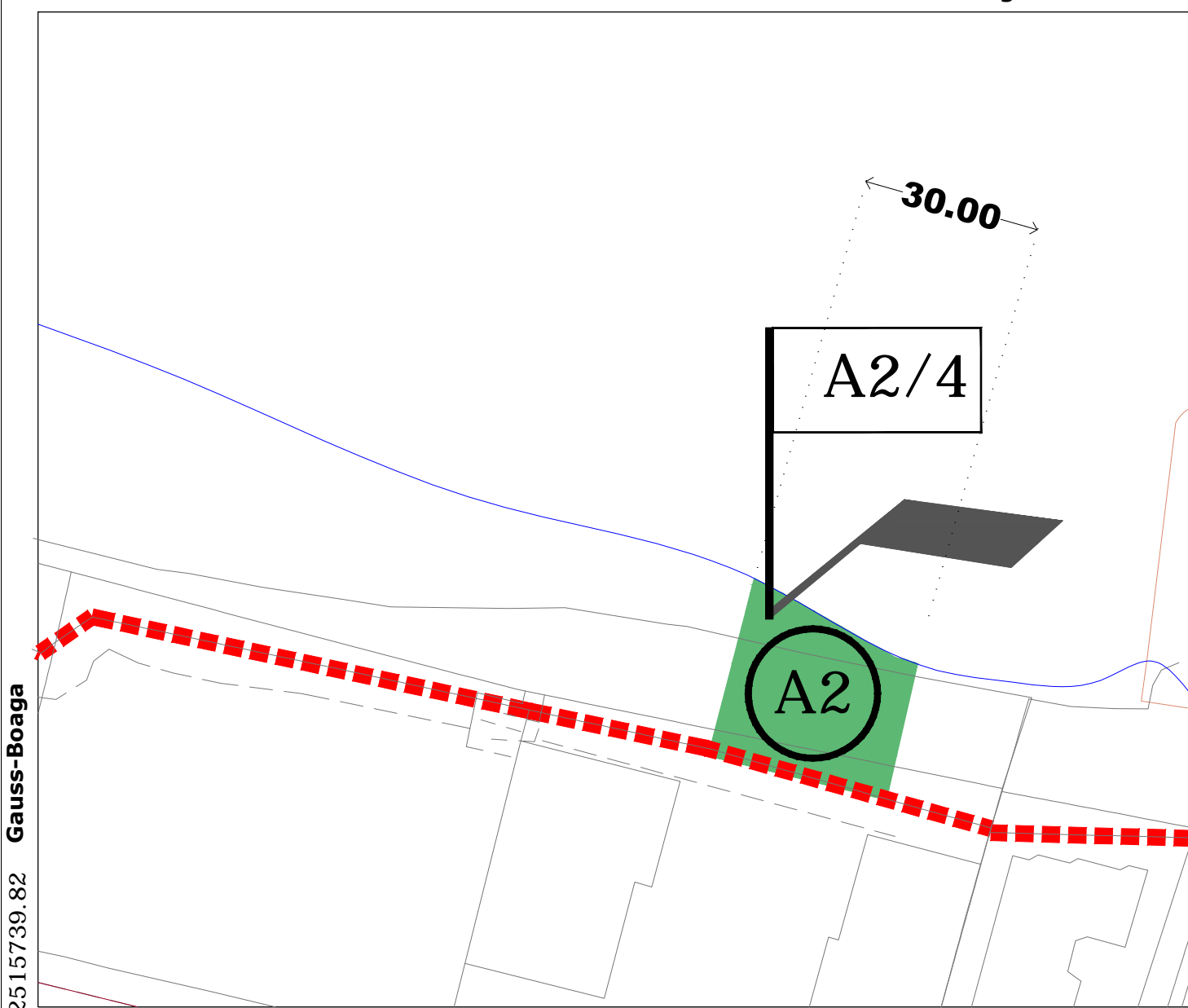
PLANIMETRIA DEL LOTTO - SCALA 1:1000

ZONA	<b>A2</b>	RIF. TAV.	<b>7.3</b>
Località:	<b>Lungomare Nord</b>		
Concessione n°:	-		
Superficie mq:	<b>959.50</b>		
Fronte mare ml:	<b>30.00</b>		
Tipologia stabilimento:	-		

**INDICAZIONI:**

Spiaggia libera attrezzata, destinata alla libera fruizione per la balneazione e caratterizzata da accesso libero e gratuito. Su tali aree devono essere garantiti i servizi minimi gratuiti quali la pulizia, il salvamento, il servizi igienici, la sorveglianza e primo soccorso a mezzo di strutture stabili in legno o prefabbricati (fino ad una sup.max di 50 mq.) Tali strutture possono essere utilizzate anche per la mescita e la ristorazione al banco al fine di assicurare una migliore fruibilità di tale aree alla collettività.

Gauss-Boaga 4651166.64



2515926.75

2515739.82 Gauss-Boaga

4651005.14

PLANIMETRIA DEL LOTTO - SCALA 1:1000

ZONA	<b>A2</b>	RIF. TAV.	<b>7.3</b>
Località:	<b>Lungomare Nord</b>		
Concessione n°:	-		
Superficie mq:	<b>930.15</b>		
Fronte mare ml:	<b>30.00</b>		
Tipologia stabilimento:	-		

**INDICAZIONI:**

Spiaggia libera attrezzata, destinata alla libera fruizione per la balneazione e caratterizzata da accesso libero e gratuito. Su tali aree devono essere garantiti i servizi minimi gratuiti quali la pulizia, il salvamento, il servizi igienici, la sorveglianza e primo soccorso a mezzo di strutture stabili in legno o prefabbricati (fino ad una sup.max di 50 mq.) Tali strutture possono essere utilizzate anche per la mescita e la ristorazione al banco al fine di assicurare una migliore fruibilità di tale aree alla collettività.


Gauss-Boaga 4650956.05



2516408.22 Gauss-Boaga

4650794.55

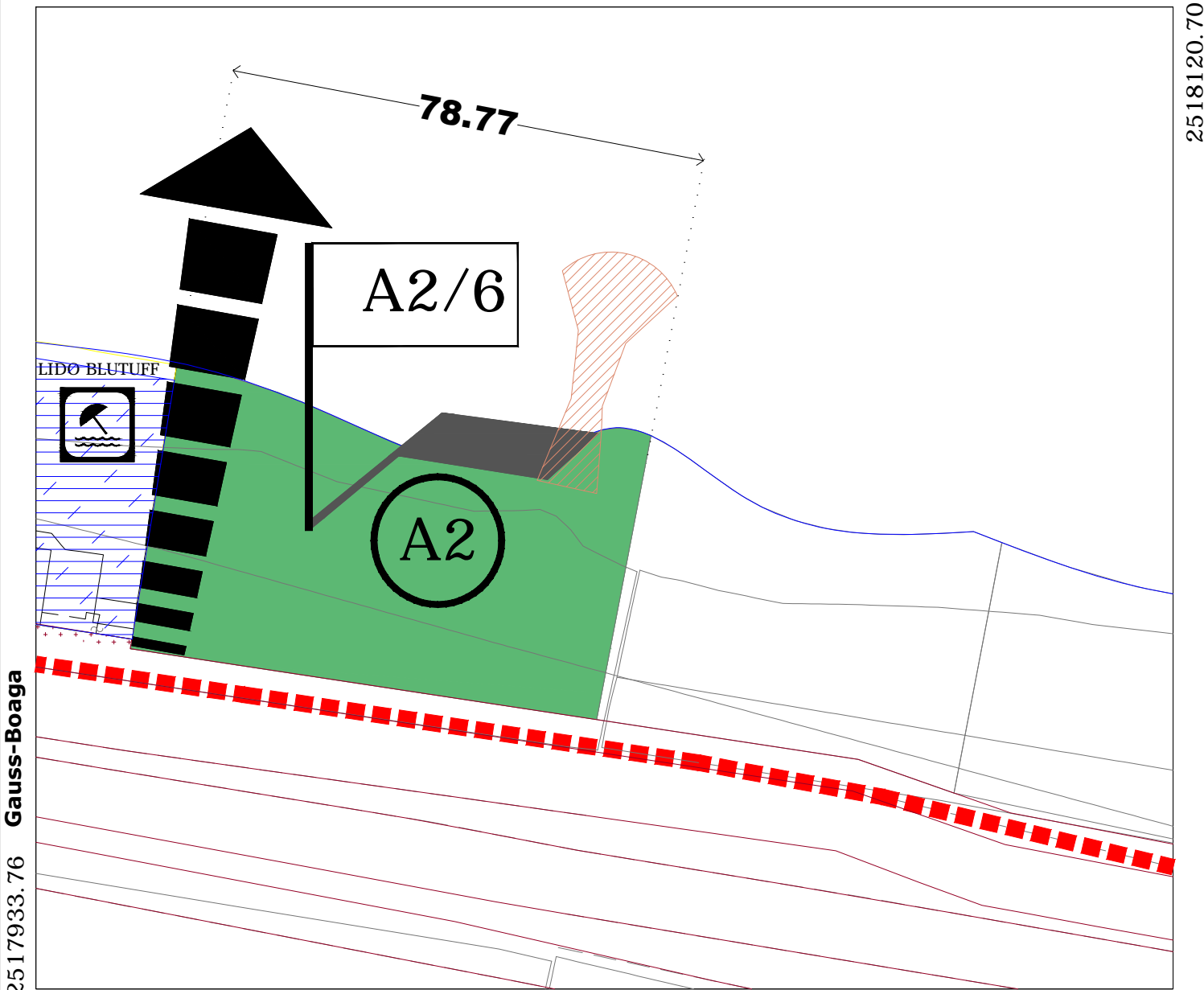
PLANIMETRIA DEL LOTTO - SCALA 1:1000



ZONA	<b>A2</b>	RIF. TAV.	<b>7.3</b>
Località:	<b>Lungomare Nord</b>		
Concessione n°:	-		
Superficie mq:	<b>3763.56</b>		
Fronte mare ml:	<b>70.00</b>		
Tipologia stabilimento:	-		

**INDICAZIONI:**  
 Spiaggia libera attrezzata, destinata alla libera fruizione per la balneazione e caratterizzata da accesso libero e gratuito. Su tali aree devono essere garantiti i servizi minimi gratuiti quali la pulizia, il salvamento, il servizi igienici, la sorveglianza e primo soccorso a mezzo di strutture stabili in legno o prefabbricati (fino ad una sup.max di 50 mq.) Tali strutture possono essere utilizzate anche per la mescita e la ristorazione al banco al fine di assicurare una migliore fruibilità di tale aree alla collettività.

Gauss-Boaga 4650663.18




2518120.70

2517933.76 Gauss-Boaga

4650501.68

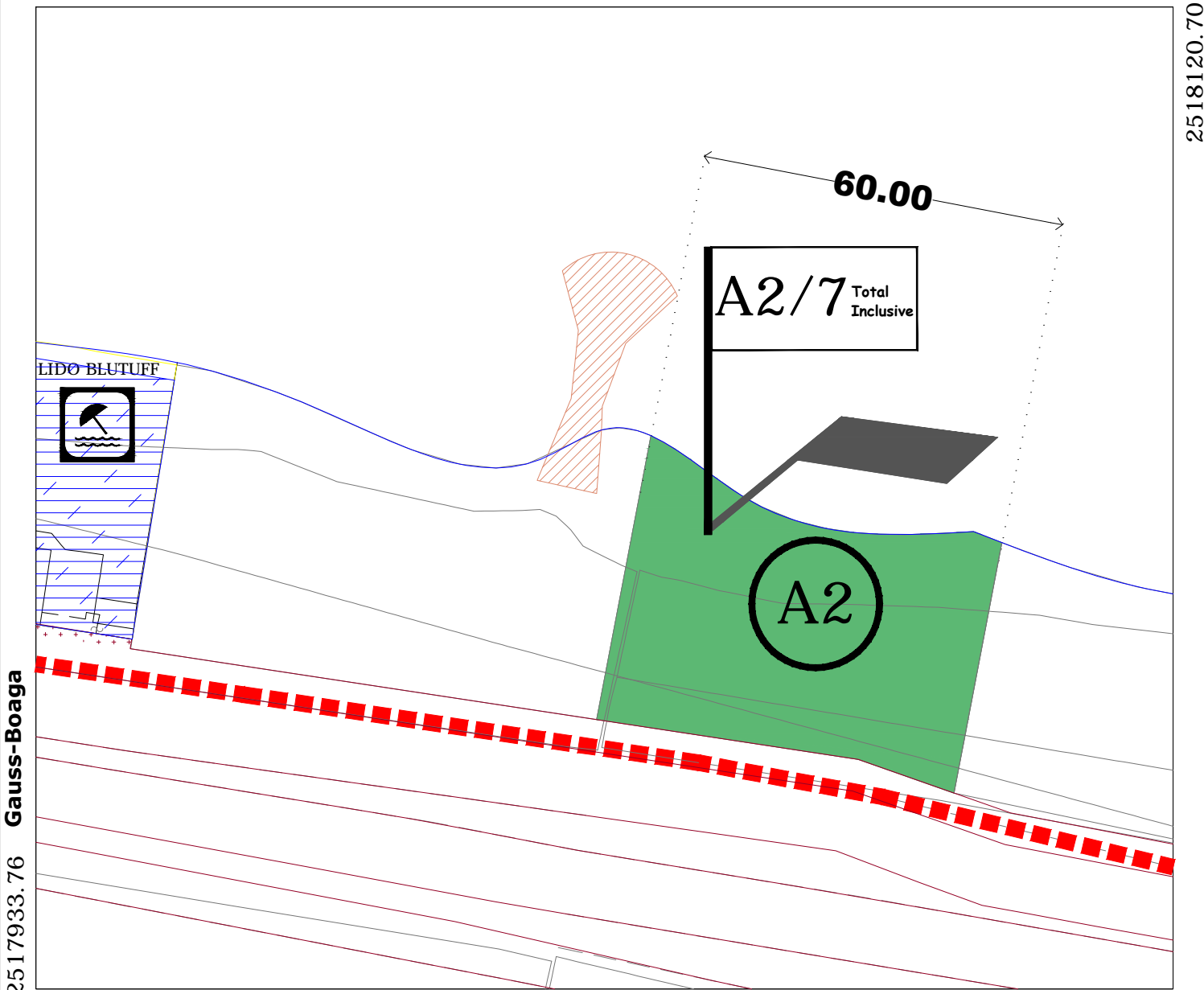
PLANIMETRIA DEL LOTTO - SCALA 1:1000



ZONA	<b>A2</b>	RIF. TAV.	<b>7.4</b>
Località:	<b>Lungomare Nord</b>		
Concessione n°:	-		
Superficie mq:	<b>3367.76</b>		
Fronte mare ml:	<b>78.77</b>		
Tipologia stabilimento:	-		

**INDICAZIONI:**  
 Spiaggia libera attrezzata, destinata alla libera fruizione per la balneazione e caratterizzata da accesso libero e gratuito. Su tali aree devono essere garantiti i servizi minimi gratuiti quali la pulizia, il salvamento, il servizi igienici, la sorveglianza e primo soccorso a mezzo di strutture stabili in legno o prefabbricati (fino ad una sup.max di 50 mq.) Tali strutture possono essere utilizzate anche per la mescita e la ristorazione al banco al fine di assicurare una migliore fruibilità di tale aree alla collettività.

Gauss-Boaga 4650663.18



4650501.68

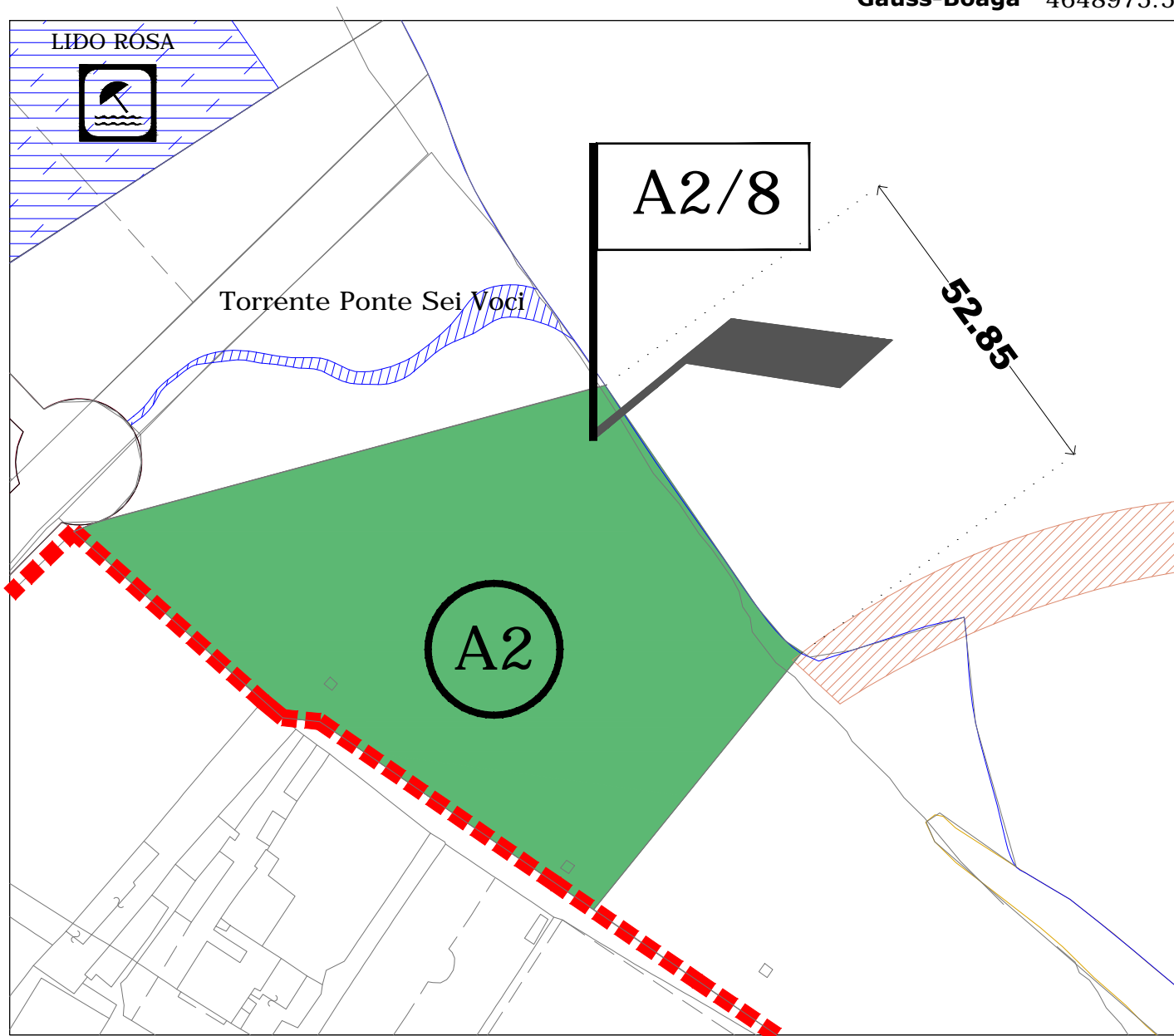
PLANIMETRIA DEL LOTTO - SCALA 1:1000

--	--

ZONA	RIF. TAV.	<b>7.4</b>
Località:	<b>Lungomare Nord</b>	
Concessione n°:	-	
Superficie mq:	<b>2407.30</b>	
Fronte mare ml:	<b>60.00</b>	
Tipologia stabilimento:	-	

**INDICAZIONI:**  
 Spiaggia libera Total Inclusive, destinata alla libera fruizione per la balneazione, caratterizzata da accesso libero e gratuito ed attrezzata per garantire l'accesso a chi è affetto da disabilità.  
 Su tali aree devono essere garantiti i servizi minimi gratuiti quali la pulizia, il salvamento, il servizi igienici, la sorveglianza e primo soccorso a mezzo di strutture stabili in legno o prefabbricati (fino ad una sup.max di 50 mq.). Tali strutture possono essere utilizzate anche per la mescita e la ristorazione al banco al fine di assicurare una migliore fruibilità di tale aree alla collettività.  
 L'area deve essere attrezzata con strutture idonee a garantire il loro utilizzo autonomamente da parte dei disabili.

Gauss-Boaga 4648975.50



2520161.78 Gauss-Boaga

2520348.72

4648814.00

PLANIMETRIA DEL LOTTO - SCALA 1:1000

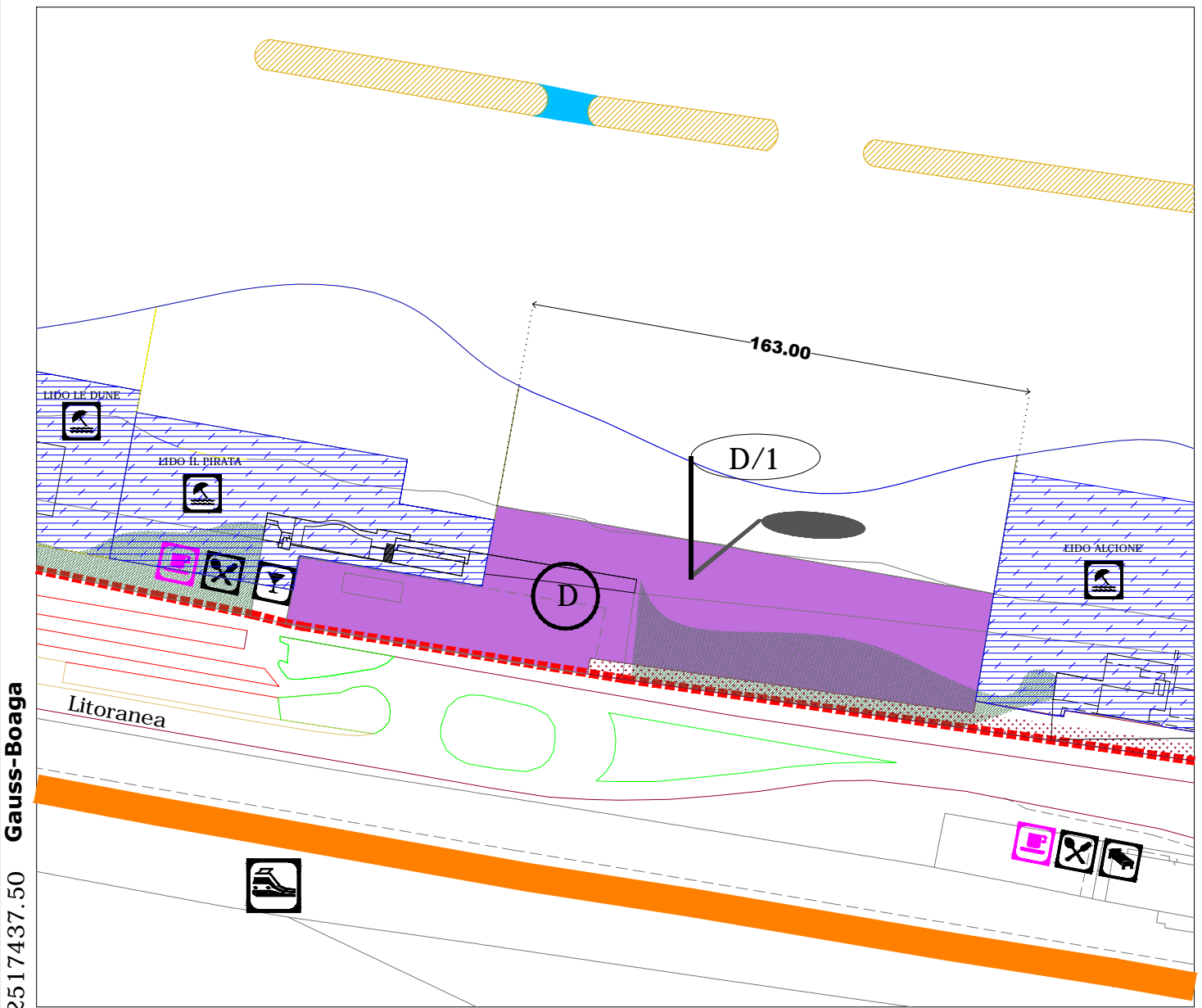
ZONA	<b>A2</b>	RIF. TAV.	<b>7.6</b>
Località:	<b>Lungomare Sud</b>		
Concessione n°:	-		
Superficie mq:	<b>4983.93</b>		
Fronte mare ml:	<b>52.85</b>		
Tipologia stabilimento:	-		

INDICAZIONI:

Spiaggia libera attrezzata, destinata alla libera fruizione per la balneazione e caratterizzata da accesso libero e gratuito. Su tali aree devono essere garantiti i servizi minimi gratuiti quali la pulizia, il salvamento, il servizi igienici, la sorveglianza e primo soccorso a mezzo di strutture stabili in legno o prefabbricati (fino ad una sup.max di 50 mq.) Tali strutture possono essere utilizzate anche per la mescita e la ristorazione al banco al fine di assicurare una migliore fruibilità di tale aree alla collettività.



Gauss-Boaga 4650816.68



2517811.50

2517437.50 Gauss-Boaga

4650493.68

PLANIMETRIA DEL LOTTO - SCALA 1:2000

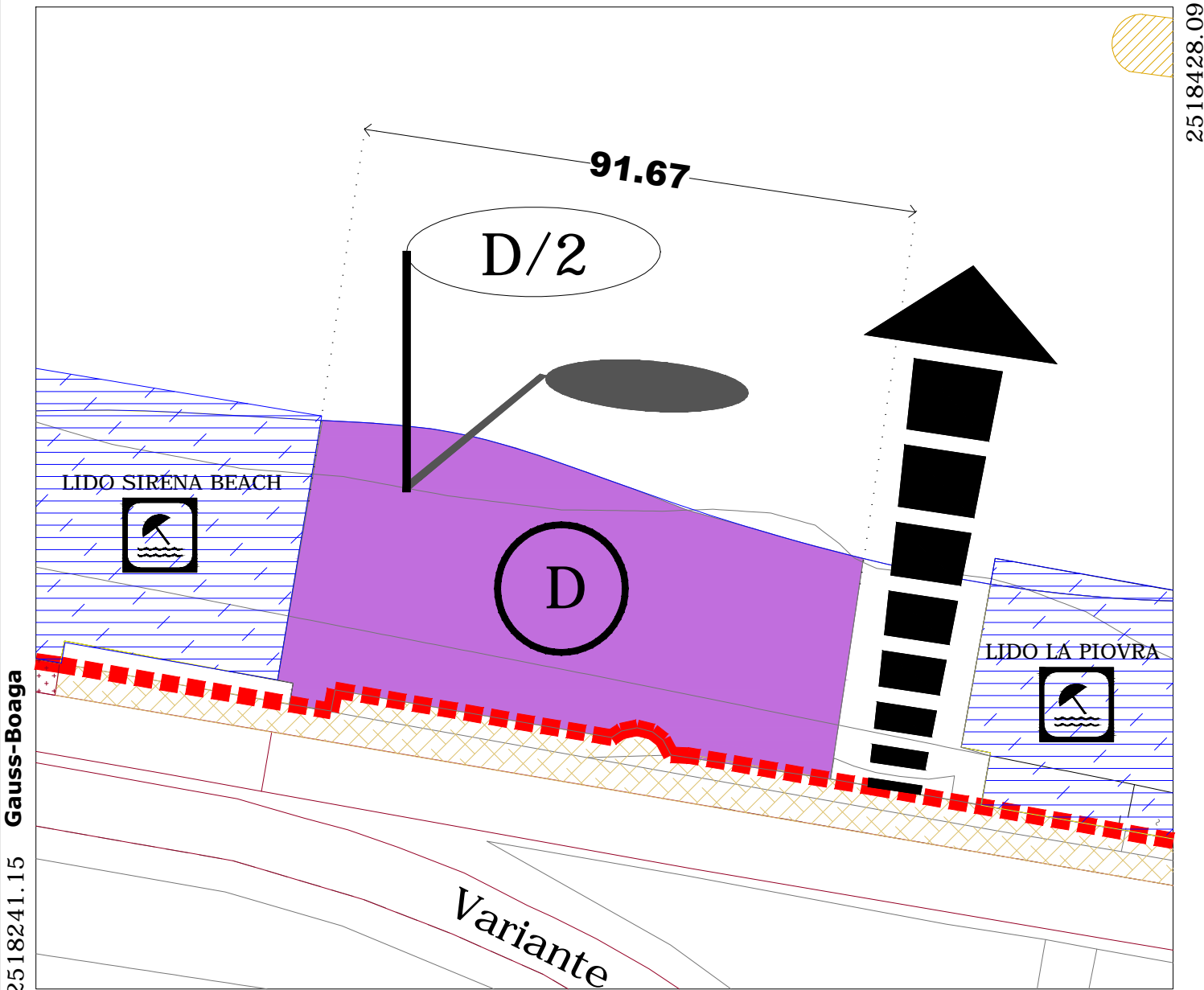
--	--	--	--

ZONA	<b>D</b>	RIF. TAV.	<b>7.4</b>
Località:	<b>Lungomare Nord</b>		
Concessione n°:	-		
Superficie mq:	<b>8327.50</b>		
Fronte mare ml:	-		
Tipologia stabilimento:	-		

**INDICAZIONI:**

Tali aree possono essere destinate alla realizzazione di parchi gioco, zone per la ricreazione ed il riposo. Possono essere realizzate strutture stabili di tipo aperto, quali giostre, luna park, cinema e teatro all'aperto su strutture metalliche e lignee.

Gauss-Boaga 4650611.22




2518241.15 Gauss-Boaga

2518428.09

4650449.72

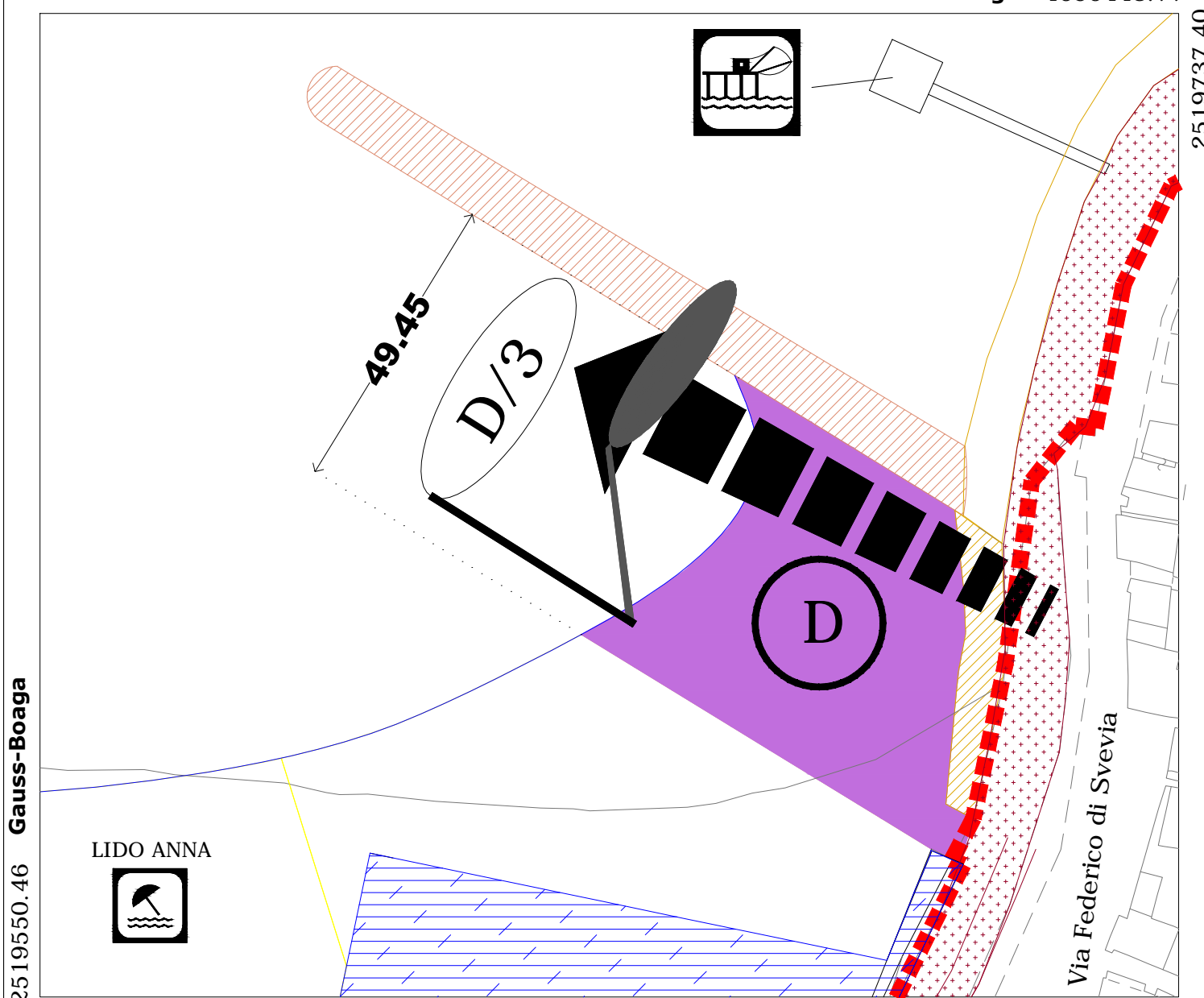
PLANIMETRIA DEL LOTTO - SCALA 1:1000



ZONA	<b>D</b>	RIF. TAV.	<b>7.4</b>
Località:	<b>Lungomare Nord</b>		
Concessione n°:	-		
Superficie mq:	<b>3829.82</b>		
Fronte mare ml:	<b>91.67</b>		
Tipologia stabilimento:	-		

**INDICAZIONI:**  
 Tali aree possono essere destinate alla realizzazione di parchi gioco, zone per la ricreazione ed il riposo. Possono essere realizzate strutture stabili di tipo aperto, quali giostre, luna park, cinema e teatro all'aperto su strutture metalliche e lignee.

Gauss-Boaga 4650448.77



2519550.46 Gauss-Boaga

2519737.40

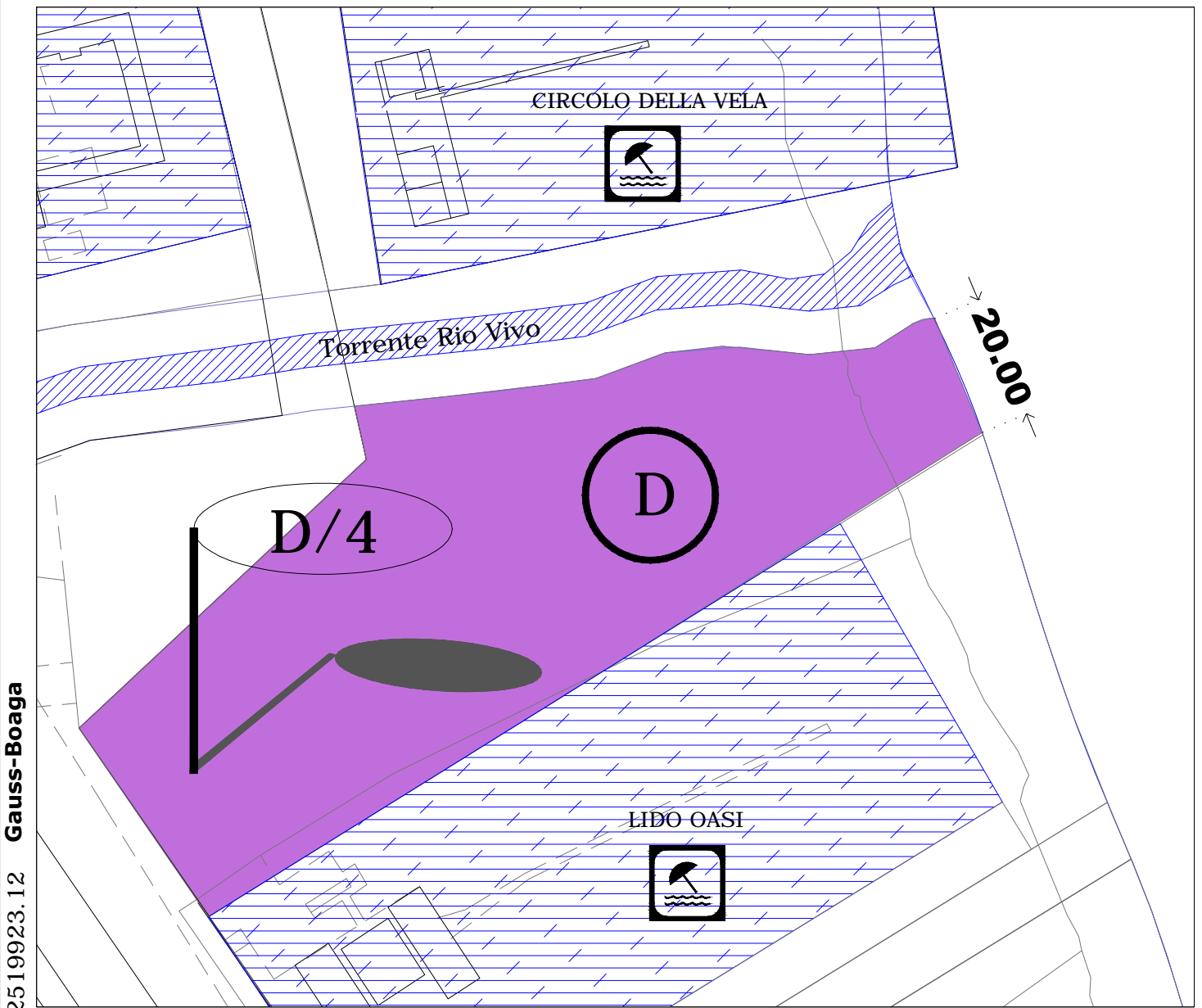
ZONA	<b>D</b>	RIF. TAV.	<b>7.5</b>
Località:	<b>Lungomare Nord</b>		
Concessione n°:	-		
Superficie mq:	<b>2471.59</b>		
Fronte mare ml:	<b>49.45</b>		
Tipologia stabilimento:	-		

**INDICAZIONI:**  
 Tali aree possono essere destinate alla realizzazione di parchi gioco, zone per la ricreazione ed il riposo. Possono essere realizzate strutture stabili di tipo aperto, quali giostre, luna park, cinema e teatro all'aperto su strutture metalliche e lignee.

4650287.27

LIDO CALA SVEVIA PLANIMETRIA DEL LOTTO - SCALA 1:1000

Gauss-Boaga 4649395.14



2519923.12 Gauss-Boaga

2520110.05

4649233.70

PLANIMETRIA DEL LOTTO - SCALA 1:1000

--	--	--	--

ZONA	<b>D</b>	RIF. TAV.	<b>7.6</b>
Località:	<b>Lungomare Sud</b>		
Concessione n°:	-		
Superficie mq:	<b>6058.50</b>		
Fronte mare ml:	<b>20.00</b>		
Tipologia stabilimento:	-		

**INDICAZIONI:**

Tali aree possono essere destinate alla realizzazione di parchi gioco, zone per la ricreazione ed il riposo. Possono essere realizzate strutture stabili di tipo aperto, quali giostre, luna park, cinema e teatro all'aperto su strutture metalliche e lignee.